

## ОПИСАНИЕ МЕСТОПОЛОЖЕНИЯ ГРАНИЦ

Публичный сервитут объекта «Подземный газопровод низкого давления», кадастровый номер  
50:33:0030158:432

(наименование объекта, местоположение границ которого описано (далее - объект))

### Раздел 1

#### Сведения об объекте

№ п/п	Характеристики объекта	Описание характеристик
1	2	3
1	Местоположение объекта	Московская область, городской округ Ступино, Жилёво рп
2	Площадь объекта ± величина погрешности определения площади ( $P \pm \Delta P$ )	544 м <sup>2</sup> ± 8 м <sup>2</sup>
3	Иные характеристики объекта	Вид объекта реестра границ: Зона с особыми условиями использования территории Содержание ограничений использования объектов недвижимости в пределах зоны или территории: Публичный сервитут, для целей размещения линейных объектов системы газоснабжения, их неотъемлемых технологических частей. Срок установления 49 лет. Обладатель публичного сервитута: Акционерное Общество «Мособлгаз» (ИНН 5032292612, ОГРН 1175024034734). Адрес: Московская обл. г. Одинцово, д. Раздоры, 1-й км Рублево-Успенского шоссе, д. 1, корп. Б. Электронная почта: info@mosoblgaz.ru

**Раздел 2**

**Сведения о местоположении границ объекта**

1. Система координат МСК-50, зона 2					
2. Сведения о характерных точках границ объекта					
Обозначение характерных точек границ	Координаты, м		Метод определения координат характерной точки	Средняя квадратическая погрешность положения характерной точки (Мt), м	Описание обозначения точек на местности (при наличии)
	X	Y			
1	2	3	4	5	6
1	382 791,24	2 220 236,78	Аналитический метод	0,10	—
2	382 800,26	2 220 251,69		0,10	
3	382 811,79	2 220 271,75		0,10	
4	382 804,62	2 220 275,52		0,10	
5	382 817,87	2 220 297,56		0,10	
6	382 827,73	2 220 291,89		0,10	
7	382 850,04	2 220 278,10		0,10	
8	382 869,33	2 220 266,96		0,10	
9	382 867,37	2 220 263,48		0,10	
10	382 866,35	2 220 264,05		0,10	
11	382 865,82	2 220 263,10		0,10	
12	382 862,32	2 220 265,06		0,10	
13	382 862,86	2 220 266,01		0,10	
14	382 849,66	2 220 273,68		0,10	
15	382 849,15	2 220 272,88		0,10	
16	382 845,77	2 220 275,02		0,10	
17	382 846,24	2 220 275,76		0,10	
18	382 833,24	2 220 283,84		0,10	
19	382 832,70	2 220 282,97		0,10	
20	382 829,30	2 220 285,07		0,10	
21	382 829,82	2 220 285,92		0,10	
22	382 819,25	2 220 292,16		0,10	
23	382 810,18	2 220 277,12		0,10	
24	382 817,29	2 220 273,35		0,10	
25	382 803,68	2 220 249,63		0,10	
26	382 793,02	2 220 232,07		0,10	
27	382 789,63	2 220 234,18		0,10	
1	382 791,24	2 220 236,78		0,10	
3. Сведения о характерных точках части (частей) границы объекта					
1	2	3	4	5	6
—	—	—	—	—	—

## Раздел 3

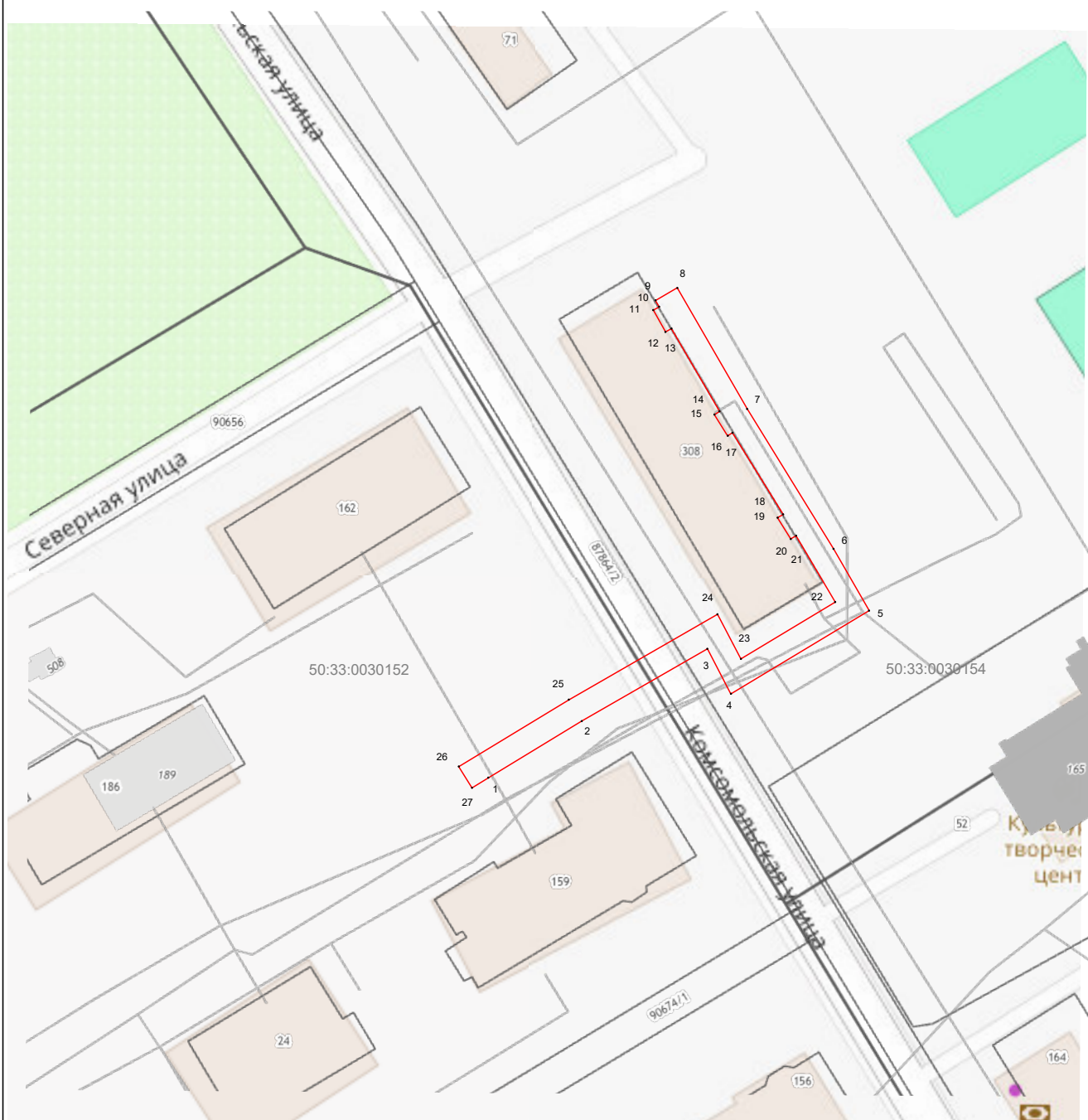
**Сведения о местоположении измененных (уточненных) границ объекта**

1. Система координат МСК-50, зона 2

## 2. Сведения о характерных точках границ объекта





Обозначение характерных точек границы	Существующие координаты, м		Измененные (уточненные) координаты, м		Метод определения координат характерной точки	Средняя квадратическая погрешность положения характерной точки (Mt), м	Описание обозначения точки на местности (при наличии)
	X	Y	X	Y			
1	2	3	4	5	6	7	8
—	—	—	—	—	—	—	—
3. Сведения о характерных точках части (частей) границы объекта							
1	2	3	4	5	6	7	8
—	—	—	—	—	—	—	—

**Раздел 4**  
**План границ объекта**



**Масштаб 1:1 000**

**Используемые условные знаки и обозначения:**

-  7 - характерная точка границы зоны
-  - граница зоны
-  - граница кадастрового квартала по сведениям ЕГРН
-  - граница земельного участка по сведениям ЕГРН

Подпись \_\_\_\_\_



Дата « 16 » мая 20 24 г.

Место для оттиска печати (при наличии) лица, составившего описание местоположения границ объекта