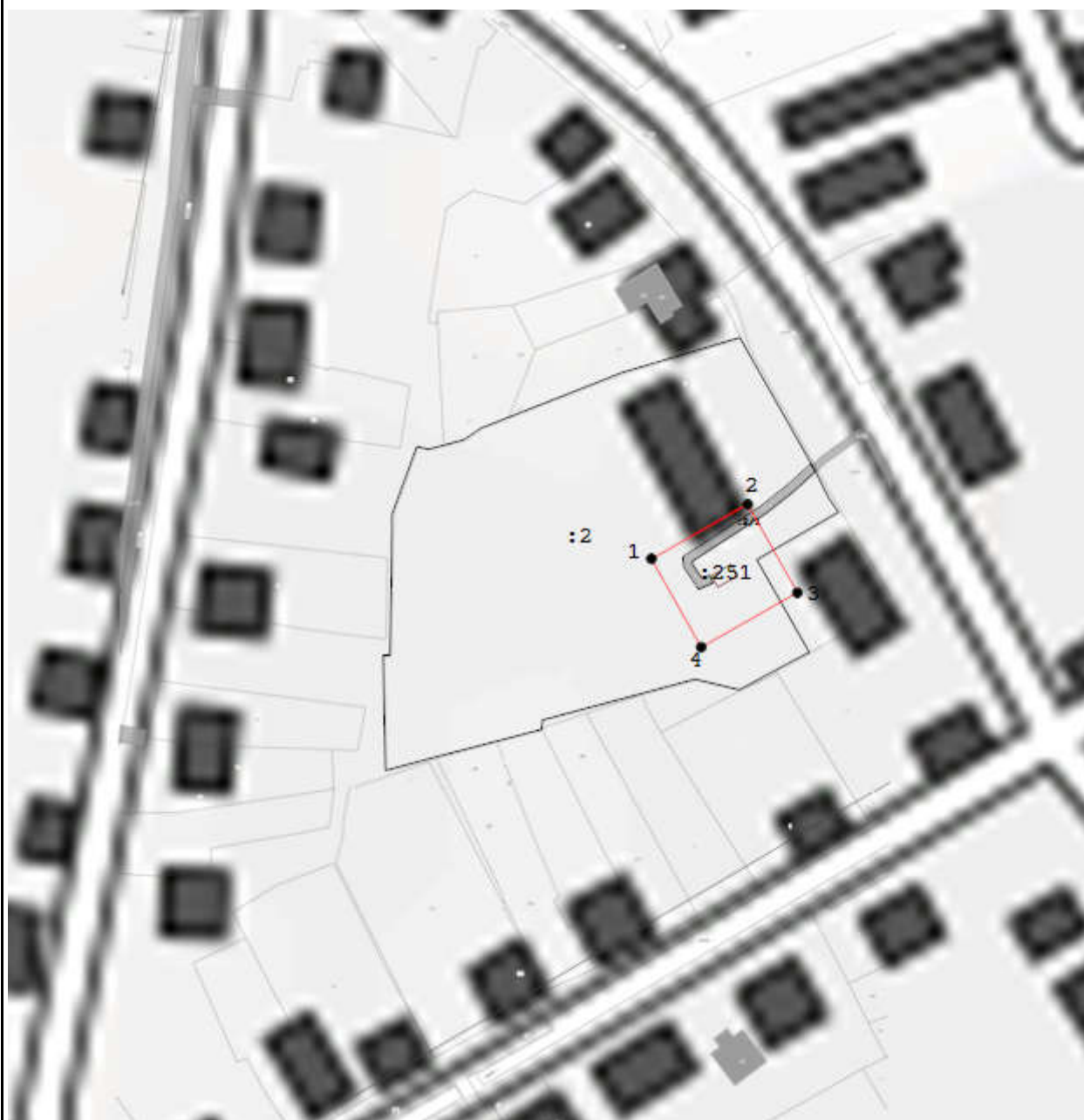







# Графическое описание местоположения границ публичного сервитута

## Схема расположения границ публичного сервитута



Масштаб 1:1 500

### Используемые условные знаки и обозначения:

-  - проектные границы публичного сервитута
-  - Характерная точка публичного сервитута
-  - местоположение инженерного сооружения
-  - границы земельных участков, в отношении которых испрашивается публичный сервитут
-  - кадастровые номера земельных участков, в отношении которых испрашивается публичный сервитут

# Графическое описание местоположения границ публичного сервитута

Описание границ публичного сервитута					
Местоположение публичного сервитута			Московская область, городской округ Ступино, рабочий поселок Михнево, ул.Водопьянова		
Система координат    МСК-50, зона 2					
Обозначение характерных точек границ	Координаты, м		Метод определения координат характерной точки	Средняя квадратическая погрешность положения характерной точки (Mt), м	Описание обозначения точки на местности (при наличии)
	X	Y			
1	2	3	4	5	6
1	398 582,48	2 216 358,56	Аналитический метод	0,10	Нет закрепления
2	398 594,84	2 216 380,41		0,10	
3	398 574,78	2 216 391,70		0,10	
4	398 562,42	2 216 369,85		0,10	
1	398 582,48	2 216 358,56		0,10	