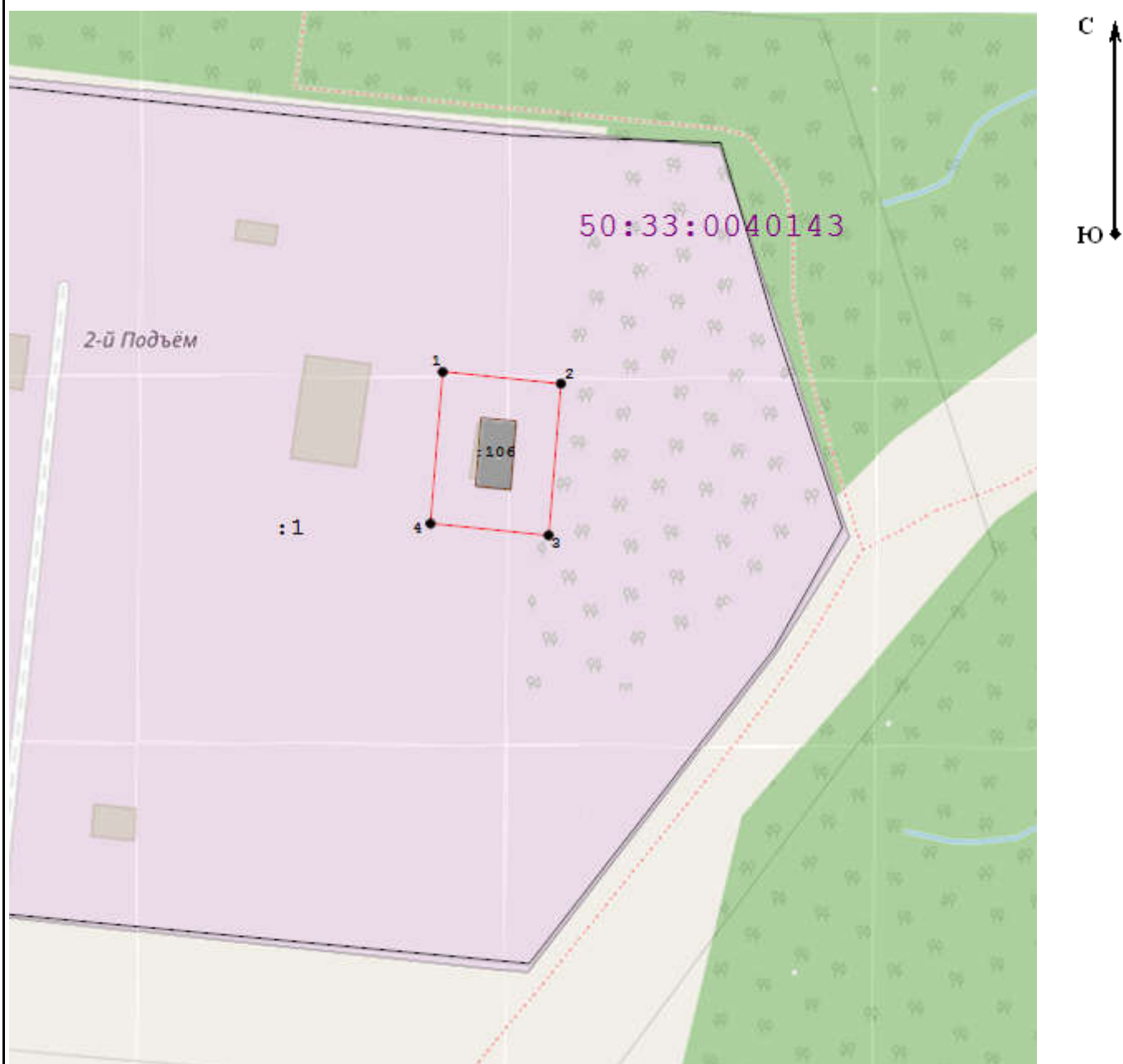







# Графическое описание местоположения границ публичного сервитута

## Схема расположения границ публичного сервитута



Масштаб 1:1 500

### Используемые условные знаки и обозначения:

-  - проектные границы публичного сервитута
-  - Характерная точка публичного сервитута
-  - местоположение инженерного сооружения
-  - границы земельных участков, в отношении которых испрашивается публичный сервитут
-  - кадастровые номера земельных участков, в отношении которых испрашивается публичный сервитут

# Графическое описание местоположения границ публичного сервитута

Описание границ публичного сервитута					
Местоположение публичного сервитута			Московская область, городской округ Ступино, город Ступино		
1. Система координат    МСК-50 (зона 2)					
Обозначение характерных точек границ	Координаты, м		Метод определения координат характерной точки	Средняя квадратическая погрешность положения характерной точки (Mt), м	Описание обозначения точки на местности (при наличии)
	X	Y			
1	2	3	4	5	6
1	370687,73	2222880,68	Аналитический метод	0,10	Нет закрепления
2	370684,93	2222908,97		0,10	
3	370648,61	2222906,04		0,10	
4	370651,41	2222877,78		0,10	
1	370687,73	2222880,68		0,10	