

## ОПИСАНИЕ МЕСТОПОЛОЖЕНИЯ ГРАНИЦ

### Публичный сервитут в целях размещения существующего объекта электросетевого хозяйства "ВЛ 35 кВ Елкино-Егудино"

(наименование объекта, местоположение границ которого описано  
(далее - объект))

#### Раздел 1

Сведения об объекте		
N п/п	Характеристики объекта	Описание характеристик
1	2	3
1	Местоположение объекта	Московская область, городской округ Ступино, д. Теняково, д. Торбеево
2	Площадь объекта +/- величина погрешности определения площади (Р +/- Дельта Р)	454510 кв. м $\pm$ 236 кв.
3	Иные характеристики объекта	Публичный сервитут в целях размещения существующего объекта электросетевого хозяйства "ВЛ 35 кВ Елкино-Егудино" сроком действия 49 лет в интересах Публичного акционерного общества «Россети Московский регион»

Местоположение публичного сервитута: Московская область, городской округ Ступино, д. Теняково, д. Торбеево			
Система координат		МСК-50, 2 зона	
Метод определения координат		Аналитический	
Обозначение характерных точек границ публичного сервитута	Координаты, м		
	X	Y	Средняя квадратическая погрешность положения характерных точек (Mt), м
1	2	3	4
1	389324.84	2203556.31	0.10
2	389309.06	2203552.29	0.10
3	389305.83	2203552.97	0.10
4	389301.82	2203553.18	0.10
5	389301.56	2203551.20	0.10
6	389303.35	2203550.83	0.10
7	389285.90	2203546.37	0.10
8	389263.39	2203346.70	0.10
9	389240.12	2203143.33	0.10
10	389214.45	2202916.98	0.10
11	389192.01	2202719.27	0.10
12	389170.64	2202530.31	0.10
13	389146.33	2202316.70	0.10
14	389122.61	2202107.78	0.10
15	389101.36	2201918.94	0.10
16	389082.72	2201752.17	0.10
17	388950.10	2201636.92	0.10
18	388848.68	2201640.05	0.10
19	388742.48	2201643.72	0.10
20	388724.33	2201646.30	0.10
21	388715.50	2201612.95	0.10
22	388736.88	2201607.45	0.10
23	388740.15	2201606.99	0.10
24	388848.59	2201603.63	0.10
25	388957.47	2201599.59	0.10
26	388963.02	2201600.43	0.10
27	388967.86	2201603.25	0.10
28	389113.42	2201729.60	0.10
29	389116.85	2201733.93	0.10
30	389118.48	2201739.20	0.10
31	389138.72	2201914.71	0.10
32	389159.94	2202103.30	0.10
33	389183.69	2202312.45	0.10
34	389207.92	2202525.56	0.10
35	389229.14	2202713.86	0.10
36	389251.71	2202912.12	0.10
37	389277.48	2203139.08	0.10
38	389300.75	2203342.45	0.10

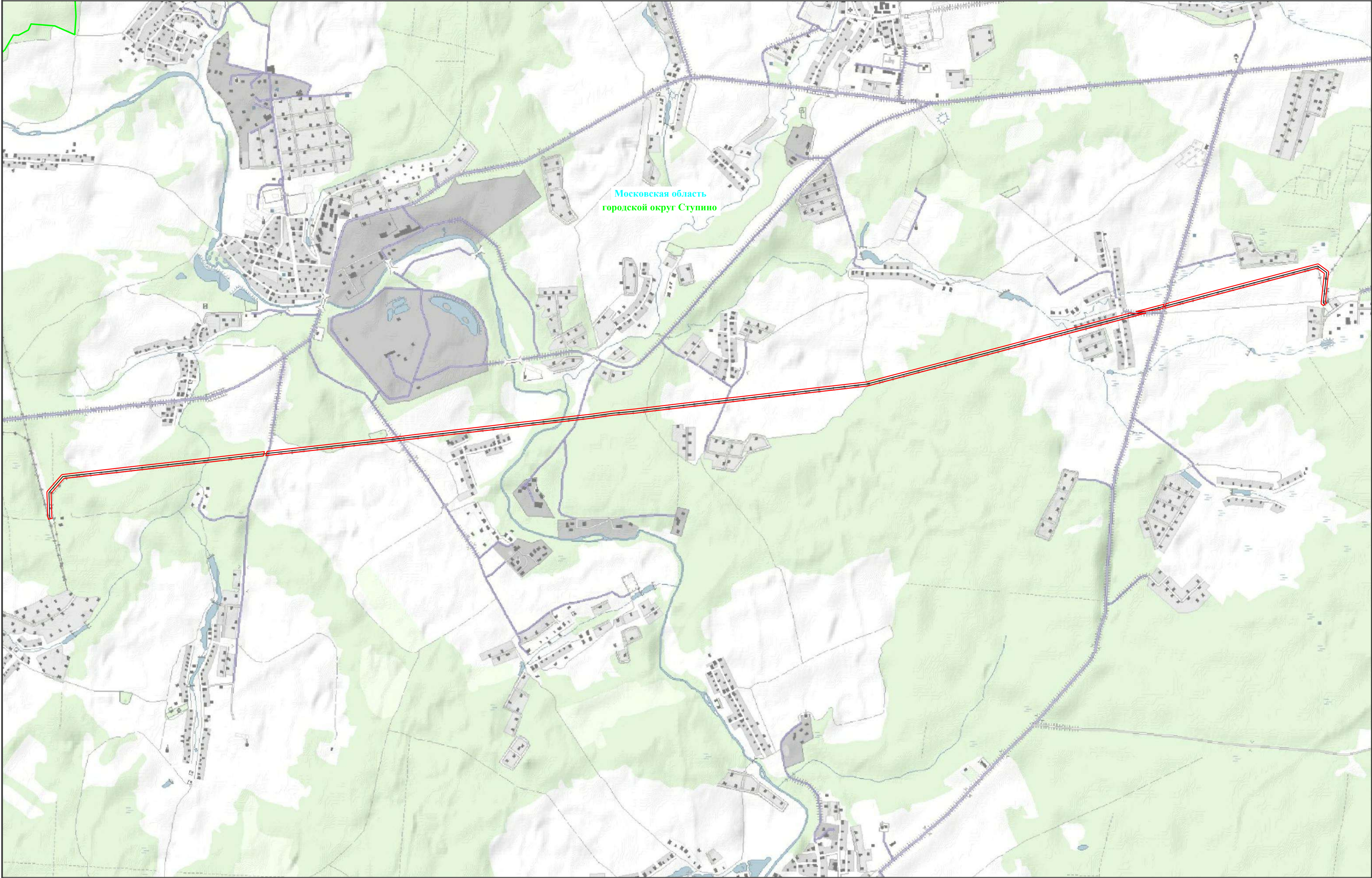
39	389324.10	2203549.61	0.10
1	389324.84	2203556.31	0.10
40	390572.67	2211350.40	0.10
41	390549.95	2211263.07	0.10
42	390510.95	2211113.87	0.10
43	390477.95	2210987.83	0.10
44	390442.66	2210852.20	0.10
45	390383.09	2210625.94	0.10
46	390332.51	2210432.02	0.10
47	390277.36	2210224.37	0.10
48	390222.79	2210016.44	0.10
49	390171.52	2209818.02	0.10
50	390114.29	2209601.05	0.10
51	390060.67	2209393.00	0.10
52	390008.06	2209189.73	0.10
53	389951.35	2208973.04	0.10
54	389927.51	2208766.19	0.10
55	389903.31	2208557.13	0.10
56	389878.30	2208343.98	0.10
57	389852.89	2208125.37	0.10
58	389828.65	2207916.71	0.10
59	389805.06	2207712.82	0.10
60	389779.60	2207494.27	0.10
61	389755.76	2207290.50	0.10
62	389731.22	2207081.16	0.10
63	389707.60	2206887.93	0.10
64	389687.65	2206684.29	0.10
65	389662.35	2206500.22	0.10
66	389638.74	2206296.96	0.10
67	389607.04	2206027.40	0.10
68	389581.87	2205804.60	0.10
69	389562.02	2205634.05	0.10
70	389543.20	2205470.83	0.10
71	389524.10	2205306.24	0.10
72	389500.01	2205098.55	0.10
73	389477.66	2204905.88	0.10
74	389450.63	2204699.09	0.10
75	389431.68	2204507.68	0.10
76	389409.34	2204310.72	0.10
77	389384.80	2204094.78	0.10
78	389361.79	2203888.59	0.10
79	389341.36	2203704.32	0.10
80	389327.58	2203580.85	0.10
81	389294.80	2203571.19	0.10
82	389288.47	2203569.32	0.10
83	389304.01	2203708.65	0.10
84	389324.42	2203892.74	0.10
85	389347.69	2204100.26	0.10

86	389371.98	2204314.96	0.10
87	389394.48	2204512.82	0.10
88	389416.11	2204703.03	0.10
89	389440.36	2204910.58	0.10
90	389462.66	2205102.88	0.10
91	389486.75	2205310.57	0.10
92	389505.85	2205475.15	0.10
93	389524.67	2205638.37	0.10
94	389544.52	2205808.94	0.10
95	389571.33	2206035.62	0.10
96	389601.39	2206301.27	0.10
97	389625.02	2206504.73	0.10
98	389651.99	2206692.87	0.10
99	389670.23	2206892.03	0.10
100	389693.89	2207085.65	0.10
101	389718.42	2207294.87	0.10
102	389742.25	2207498.62	0.10
103	389767.71	2207717.16	0.10
104	389791.30	2207921.04	0.10
105	389815.54	2208129.71	0.10
106	389840.95	2208348.33	0.10
107	389865.97	2208561.50	0.10
108	389890.16	2208770.51	0.10
109	389914.34	2208979.53	0.10
110	389914.72	2208981.61	0.10
111	389971.67	2209199.22	0.10
112	390024.28	2209402.43	0.10
113	390078.95	2209610.15	0.10
114	390135.14	2209827.51	0.10
115	390186.39	2210025.89	0.10
116	390241.01	2210233.95	0.10
117	390296.15	2210441.62	0.10
118	390346.72	2210635.45	0.10
119	390406.30	2210861.75	0.10
120	390441.57	2210997.32	0.10
121	390474.57	2211123.38	0.10
122	390513.58	2211272.58	0.10
123	390570.43	2211486.75	0.10
124	390569.95	2211481.66	0.10
125	390565.77	2211435.18	0.10
126	390565.73	2211434.36	0.10
127	390565.65	2211422.63	0.10
128	390565.82	2211400.87	0.10
129	390565.85	2211400.19	0.10
130	390566.81	2211387.66	0.10
131	390566.85	2211387.24	0.10
132	390568.76	2211371.06	0.10
133	390568.87	2211370.36	0.10
40	390572.67	2211350.40	0.10

134	390585.85	2211401.08	0.10
135	390585.82	2211401.37	0.10
136	390585.65	2211422.71	0.10
137	390585.73	2211433.80	0.10
138	390589.86	2211479.78	0.10
139	390589.95	2211480.57	0.10
140	390587.86	2211480.96	0.10
141	390584.07	2211482.28	0.10
142	390584.58	2211484.22	0.10
143	390588.53	2211483.48	0.10
144	390590.20	2211482.90	0.10
145	390599.52	2211568.88	0.10
146	390604.18	2211614.66	0.10
147	390604.20	2211614.93	0.10
148	390604.37	2211617.19	0.10
149	390611.03	2211619.05	0.10
150	390611.29	2211622.63	0.10
151	390611.33	2211624.38	0.10
152	390611.20	2211628.51	0.10
153	390611.07	2211630.14	0.10
154	390610.28	2211636.10	0.10
155	390610.24	2211636.45	0.10
156	390609.85	2211638.98	0.10
157	390609.98	2211639.48	0.10
158	390622.57	2211643.10	0.10
159	390651.85	2211651.92	0.10
160	390605.76	2211477.58	0.10
134	390585.85	2211401.08	0.10
161	390656.76	2211670.50	0.10
162	390614.72	2211657.77	0.10
163	390624.24	2211694.56	0.10
164	390658.57	2211825.13	0.10
165	390712.02	2212028.48	0.10
166	390762.89	2212221.72	0.10
167	390817.18	2212429.53	0.10
168	390870.41	2212632.79	0.10
169	390923.65	2212836.06	0.10
170	390975.18	2213030.37	0.10
171	390928.43	2213094.48	0.10
172	390801.88	2213080.83	0.10
173	390662.87	2213065.54	0.10
174	390654.76	2213066.92	0.10
175	390648.60	2213072.37	0.10
176	390640.72	2213084.69	0.10
177	390661.97	2213114.45	0.10
178	390670.56	2213103.40	0.10
179	390798.07	2213117.13	0.10







180	390936.95	2213132.16	0.10
181	390944.61	2213130.98	0.10
182	390950.66	2213126.12	0.10
183	391011.05	2213043.80	0.10
184	391013.69	2213037.75	0.10
185	391013.47	2213031.14	0.10
186	390960.01	2212826.48	0.10
187	390906.78	2212623.26	0.10
188	390853.56	2212420.02	0.10
189	390799.25	2212212.17	0.10
190	390748.39	2212018.92	0.10
191	390694.93	2211815.57	0.10
192	390660.63	2211685.11	0.10
161	390656.76	2211670.50	0.10



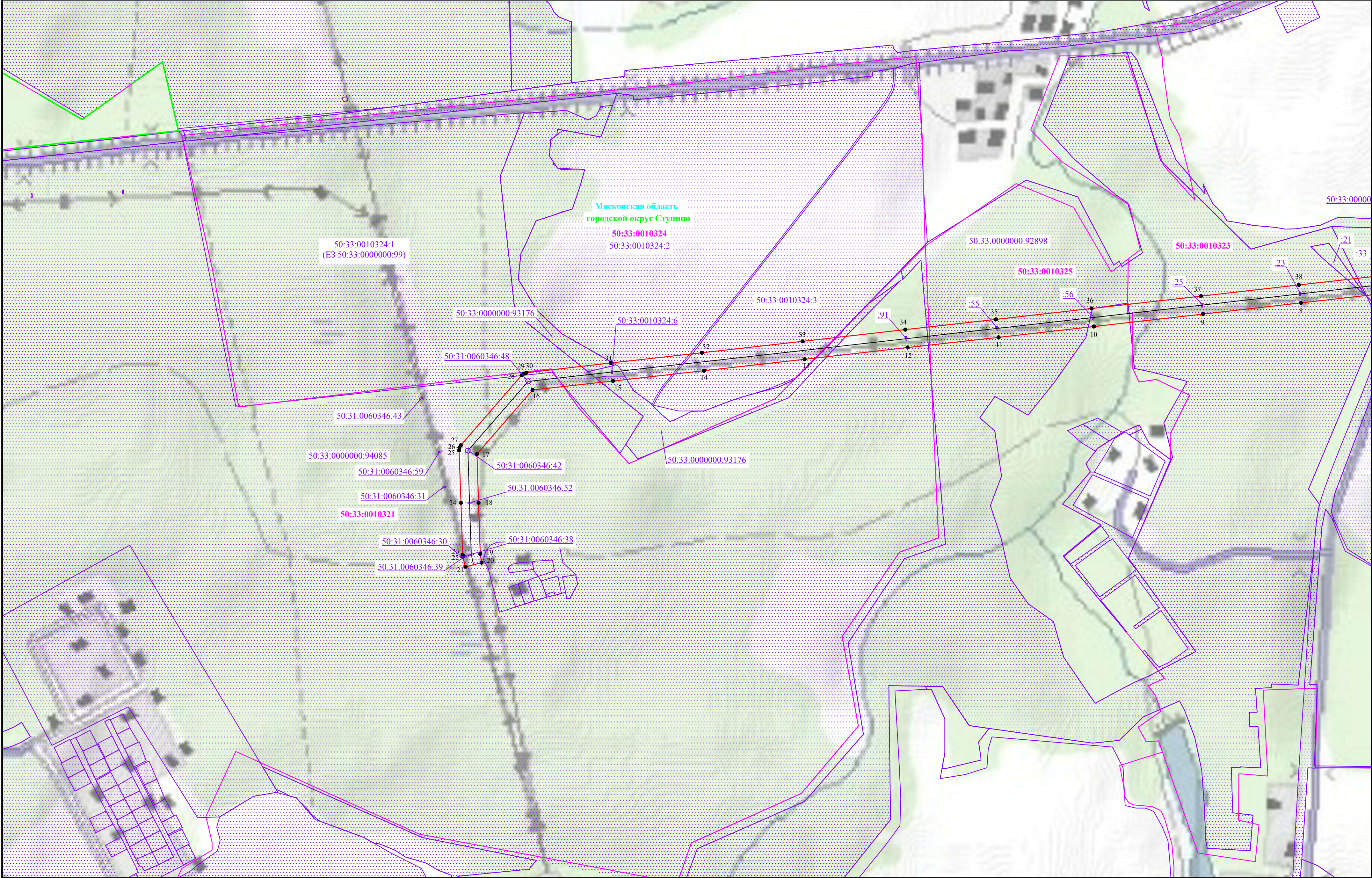


Московская область  
городской округ Ступино

Используемые условные знаки и обозначения:

-  - обозначение границы публичного сервитута
-  - обозначение линии электропередачи
-  - обозначение границы городского округа
-  - обозначение границы субъекта
-  **городской округ Ступино** - обозначение муниципального образования
-  **Московская область** - обозначение субъекта










Используемые условные знаки и обозначения:

- обозначение границы публичного сервитута
- обозначение границы земельного участка
- обозначение границы кадастрового квартала
- обозначение линии электропередачи
- обозначение границы муниципального образования

- обозначение границы охранной зоны линии электропередачи
- обозначение характерной точки границы публичного сервитута
- обозначение номера кадастрового квартала
- обозначение кадастрового номера земельного участка
- обозначение муниципального образования
- обозначение субъекта



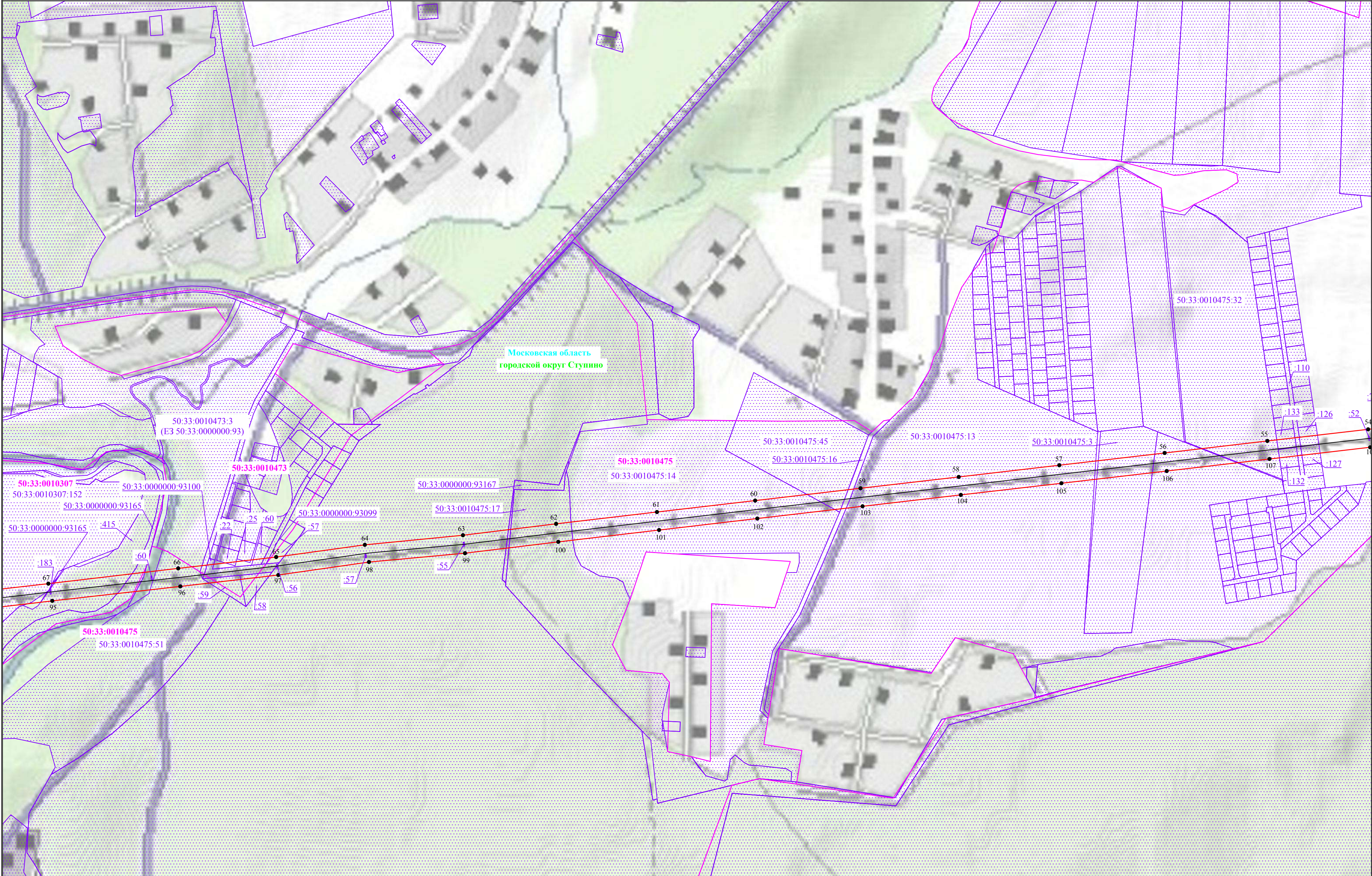


-  - обозначение границы публичного сервитута
-  - обозначение границы земельного участка
-  - обозначение границы кадастрового квартала
-  - обозначение линии электропередачи
-  - обозначение границы муниципального образования

■	- обозначение границы охранной зоны линии электропередачи
●	- обозначение характерной точки границы публичного сервитута
50:33:0010158	- обозначение номера кадастрового квартала
50:33:0010158:104	- обозначение кадастрового номера земельного участка
городской округ Ступино	- обозначение муниципального образования
Московская область	- обозначение субъекта

Выноска 2  
Масштаб 1:5000



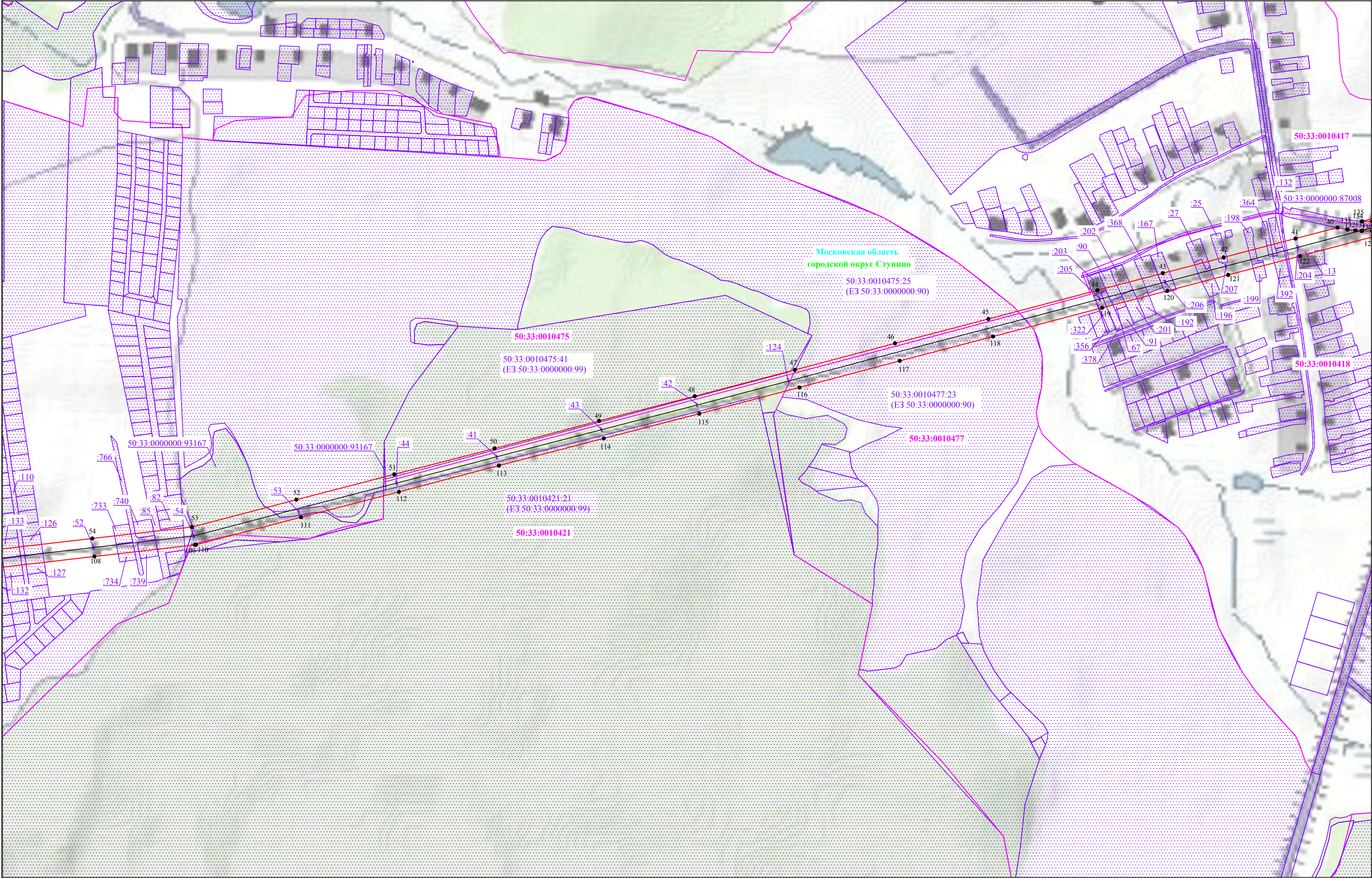


Используемые условные знаки и обозначения:

- обозначение границы публичного сервитута
- обозначение границы земельного участка
- обозначение границы кадастрового квартала
- обозначение линии электропередачи
- обозначение границы муниципального образования

- обозначение границы охранной зоны линии электропередачи
- обозначение характерной точки границы публичного сервитута
- 50:33:0010158 - обозначение номера кадастрового квартала
- 50:33:0010158:104 - обозначение кадастрового номера земельного участка
- городской округ Ступино - обозначение муниципального образования
- Московская область - обозначение субъекта



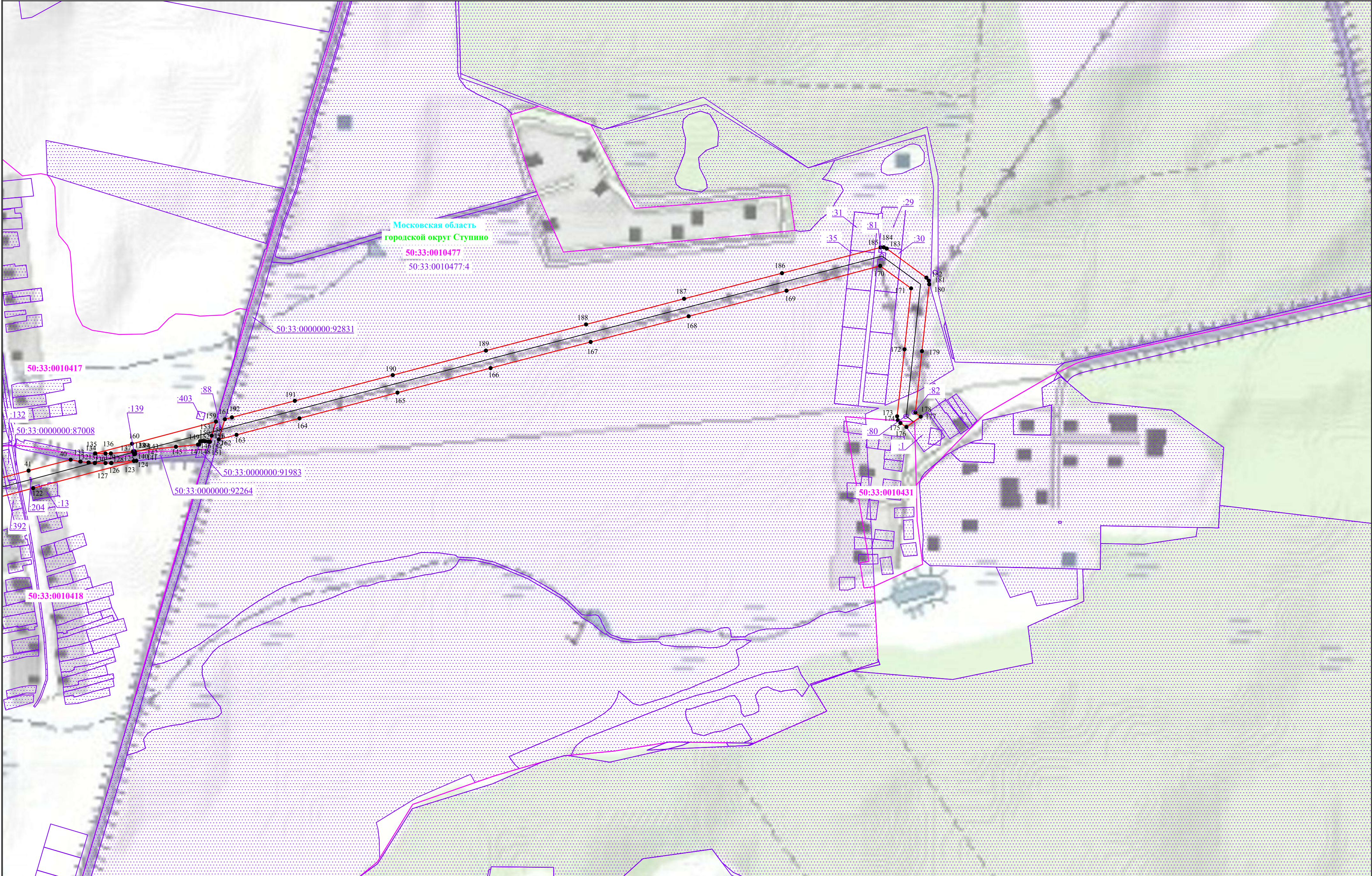


Используемые условные знаки и обозначения:

- обозначение границы публичного сервитута
- обозначение границы земельного участка
- обозначение границы кадастрового квартала
- обозначение линии электропередачи
- обозначение границы муниципального образования

- обозначение границы охранной зоны линии электропередачи
- обозначение характерной точки границы публичного сервитута
- обозначение номера кадастрового квартала
- обозначение кадастрового номера земельного участка
- обозначение муниципального образования
- обозначение субъекта





Используемые условные знаки и обозначения:

- обозначение границы публичного сервитута
- обозначение границы земельного участка
- обозначение границы кадастрового квартала
- обозначение линии электропередачи
- обозначение границы муниципального образования

- обозначение границы охранной зоны линии электропередачи
- обозначение характерной точки границы публичного сервитута
- 50:33:0010158 - обозначение номера кадастрового квартала
- 50:33:0010158:104 - обозначение кадастрового номера земельного участка
- городской округ Ступино - обозначение муниципального образования
- Московская область - обозначение субъекта