

ОПИСАНИЕ МЕСТОПОЛОЖЕНИЯ ГРАНИЦ

***Публичный сервитут объекта "Распределительный газопровод среднего давления $P \leq 0,1$ МПа,
по адресу: Московская область, г.о. Ступино, с. Березнецово***

(наименование объекта, местоположение границ которого описано (далее - объект))

Раздел 1

Сведения об объекте		
№ п/п	Характеристики объекта	Описание характеристик
1	2	3
1	Местоположение объекта	Московская область, г.о. Ступино, с. Березнецово
2	Площадь объекта \pm величина погрешности определения площади ($P \pm \Delta P$)	$51,46 \text{ м}^2 \pm 2,51 \text{ м}^2$
3	Иные характеристики объекта	Вид объекта реестра границ: Зона с особыми условиями использования территории Содержание ограничений использования объектов недвижимости в пределах зоны или территории: Публичный сервитут для целей размещения линейных объектов системы газоснабжения, их неотъемлемых технологических частей. Срок установления 49 лет.

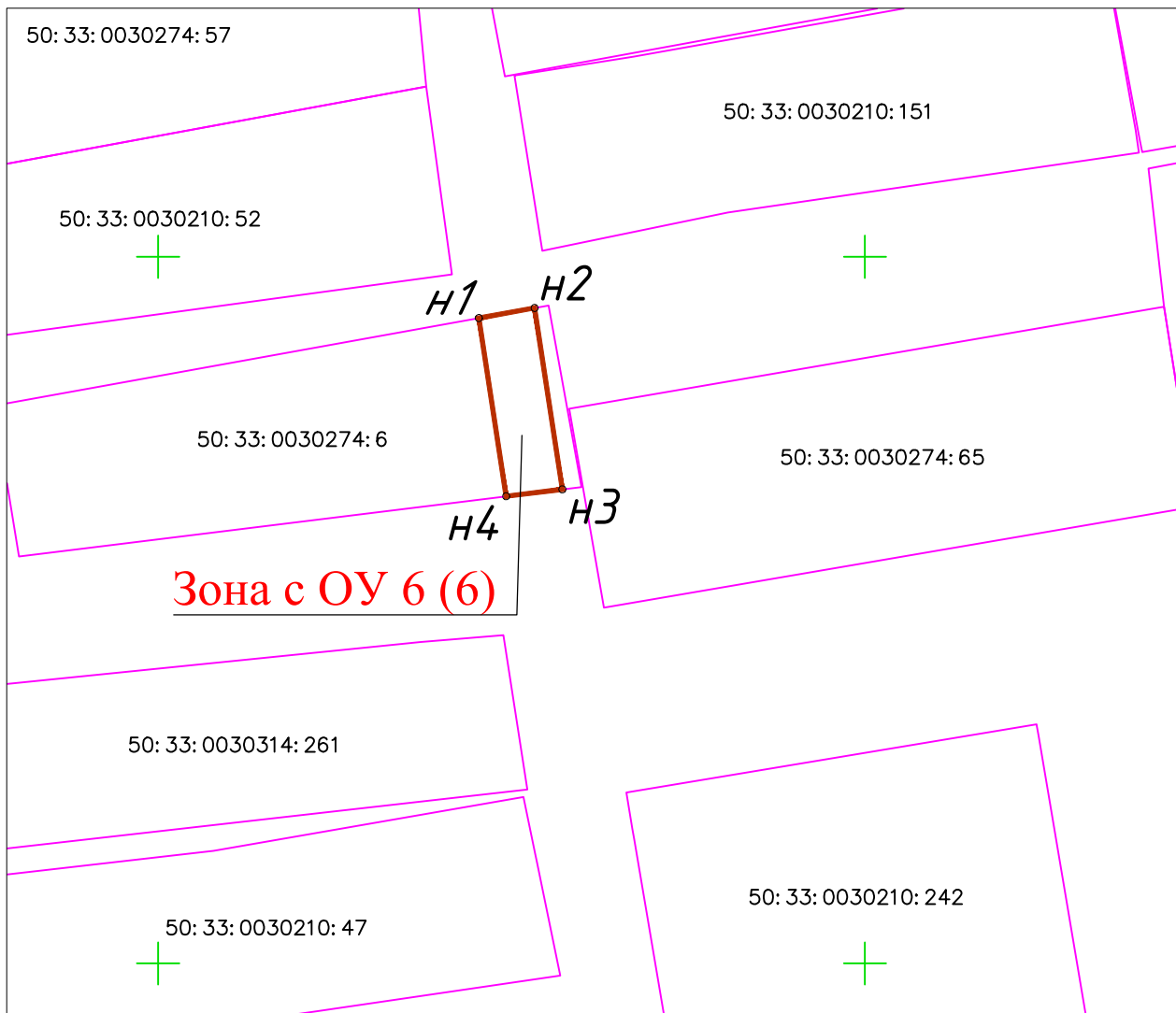
Раздел 2

Сведения о местоположении границ объекта					
1. Система координат		МСК-50, зона 2			
2. Сведения о характерных точках границ объекта					
Обозначение характерных точек границ	Координаты, м		Метод определения координат характерной точки	Средняя квадратическая погрешность положения характерной точки (Mt), м	Описание обозначения точки на местности (при наличии)
	X	Y			
1	2	3	4	5	6
1	397845,66	2229472,70	Метод спутниковых геодезических измерений (определений)	0,10	
2	397846,37	2229476,63		0,10	
3	397833,54	2229478,59		0,10	
4	397833,05	2229474,62		0,10	
1	397845,66	2229472,70		0,10	
1	397845,66	2229472,70		0,10	
3. Сведения о характерных точках части (частей) границы объекта					
1	2	3	4	5	6
—	—	—	—	—	—

Сведения о местоположении измененных (уточненных) границ объекта							
1. Система координат МСК-50, зона 2							
2. Сведения о характерных точках границ объекта							
Обозначение характерных точек границы	Существующие координаты, м		Измененные (уточненные) координаты, м		Метод определения координат характерной точки	Средняя квадратическая погрешность положения характерной точки (Mt), м	Описание обозначения точки на местности (при наличии)
	X	Y	X	Y			
1	2	3	4	5	6	7	8
—	—	—	—	—	—	—	—
3. Сведения о характерных точках части (частей) границы объекта							
1	2	3	4	5	6	7	8
—	—	—	—	—	—	—	—


Раздел 4

План границ объекта м 1 : 500




Используемые условные знаки и обозначения:

Зона с ОУ 6 (6) - Обозначение зоны с особыми условиями использования территории-публичный сервитут в пользу АО "Мособлгаз" в целях размещения линейных объектов системы газоснабжения, их неотъемлимых технологических частей, необходимых для организации газоснабжения населения и подключения (технологического присоединения) к сетям инженерно-технического обеспечения

 - Границы публичного сервитута

H2  - Обозначение характерной точки публичного сервитута

 - границы земельных участков, сведения о которых содержатся в Едином государственном реестре недвижимости (ЕГРН)

50:33:0030210:545 - Кадастровый номер земельного участка

Подпись

Дата " 20 " февраля 2023 г.

Прохождение границы		Описание прохождения границы
от точки	до точки	
1	2	3
—	—	—