

## ОПИСАНИЕ МЕСТОПОЛОЖЕНИЯ ГРАНИЦ

**Публичный сервитут объекта «Газопровод низкого давления», кадастровый номер 50:33:0020303:301**

(наименование объекта, местоположение границ которого описано (далее - объект))

### Раздел 1

#### Сведения об объекте

| №<br>п/п | Характеристики объекта  | Описание характеристик   |
|----------|---|--|
| 1        | 2   | 3  |
| 1        | Местоположение объекта  | Московская область, Ступино г.о., Авдотьино с  |
| 2        | Площадь объекта ± величина погрешности определения площади ( $P \pm \Delta P$ ) | $378 \text{ м}^2 \pm 7 \text{ м}^2$  |
| 3        | Иные характеристики объекта   | Вид объекта реестра границ: Зона с особыми условиями использования территории<br>Вид объекта по документу: Публичный сервитут объекта «Газопровод низкого давления», кадастровый номер 50:33:0020303:301<br>Содержание ограничений использования объектов недвижимости в пределах зоны или территории: Публичный сервитут, для целей размещения линейных объектов системы газоснабжения, их неотъемлемых технологических частей. Срок установления 49 лет.<br>Обладатель публичного сервитута: Акционерное Общество «Мособлгаз» (ИНН 5032292612, ОГРН 1175024034734). Адрес: Московская обл. г. Одинцово, д. Раздоры, 1-й км Рублево-Успенского шоссе, д. 1, корп. Б. Электронная почта: info@mosoblgaz.ru |

**Раздел 2**

| Сведения о местоположении границ объекта                        |               |                |   |   |  |
|---|---------------|----------------|---|---|--|
| 1. Система координат  |               | МСК-50, зона 2 |   |   |  |
| 2. Сведения о характерных точках границ объекта                 |               |                |   |   |  |
| Обозначение<br>характерных<br>точек<br>границ                   | Координаты, м |                | Метод определения<br>координат характерной<br>точки | Средняя<br>квадратическая<br>погрешность<br>положения<br>характерной<br>точки (Mt), м | Описание<br>обозначения точки<br>на местности (при<br>наличии) |
|   | X             | Y              |   |   |  |
| 1   | 2             | 3              | 4   | 5   | 6  |
| 1   | 411 739,68    | 2 231 958,72   | Аналитический метод                                 | 0,10  | —  |
| 2   | 411 735,68    | 2 231 958,72   |   | 0,10  |  |
| 3   | 411 736,50    | 2 231 873,62   |   | 0,10  |  |
| 4   | 411 742,51    | 2 231 873,44   |   | 0,10  |  |
| 5   | 411 742,65    | 2 231 870,39   |   | 0,10  |  |
| 6   | 411 746,65    | 2 231 870,57   |   | 0,10  |  |
| 7   | 411 746,35    | 2 231 877,34   |   | 0,10  |  |
| 8   | 411 740,50    | 2 231 877,50   |   | 0,10  |  |
| 1   | 411 739,68    | 2 231 958,72   |   | 0,10  |  |
| 3. Сведения о характерных точках части (частей) границы объекта |               |                |   |   |  |
| 1   | 2             | 3              | 4   | 5   | 6  |
| —   | —             | —              | —   | —   | —  |

## Раздел 3

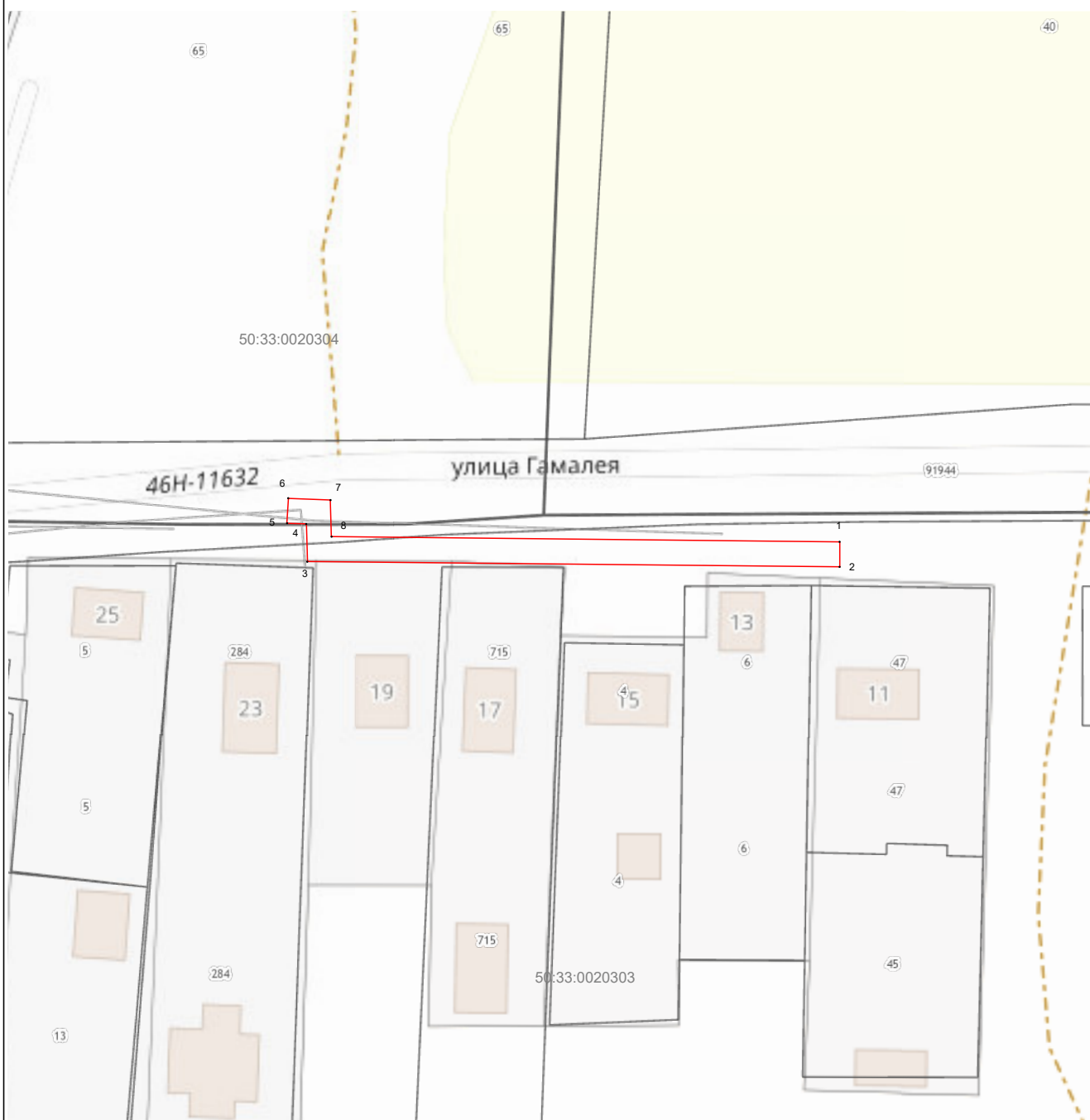
## Сведения о местоположении измененных (уточненных) границ объекта

**1. Система координат** МСК-50, зона 2

## 2. Сведения о характерных точках границ объекта





| Обозначение<br>характерных<br>точек<br>границы                  | Существующие<br>координаты, м |   | Измененные<br>(уточненные)<br>координаты, м |   | Метод<br>определения<br>координат<br>характерной<br>точки | Средняя<br>квадратическая<br>погрешность<br>положения<br>характерной<br>точки (Mt), м | Описание<br>обозначения<br>точки на<br>местности<br>(при<br>наличии) |
|---|-------------------------------|---|---|---|---|---|--|
|   | X                             | Y | X   | Y |   |   |  |
| 1   | 2                             | 3 | 4   | 5 | 6   | 7   | 8  |
| —   | —                             | — | —   | — | —   | —   | —  |
| 3. Сведения о характерных точках части (частей) границы объекта |                               |   |   |   |   |   |  |
| 1   | 2                             | 3 | 4   | 5 | 6   | 7   | 8  |
| —   | —                             | — | —   | — | —   | —   | —  |

**Раздел 4**  
**План границ объекта**



**Масштаб 1:1 000**

**Используемые условные знаки и обозначения:**

-  7 - характерная точка границы зоны
-  - граница зоны
-  - граница кадастрового квартала по сведениям ЕГРН
-  - граница земельного участка по сведениям ЕГРН

Подпись \_\_\_\_\_ Дата « 19 » августа 20 24 г.

Место для оттиска печати (при наличии) лица, составившего описание местоположения границ объекта

