

## ОПИСАНИЕ МЕСТОПОЛОЖЕНИЯ ГРАНИЦ

### Публичный сервитут в целях размещения существующего объекта электросетевого хозяйства «ВЛ 110 кВ ТЭЦ-17-Крутыши»

(наименование объекта, местоположение границ которого описано  
(далее - объект))

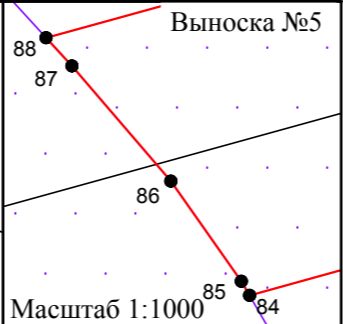
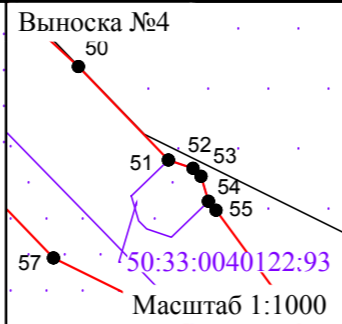
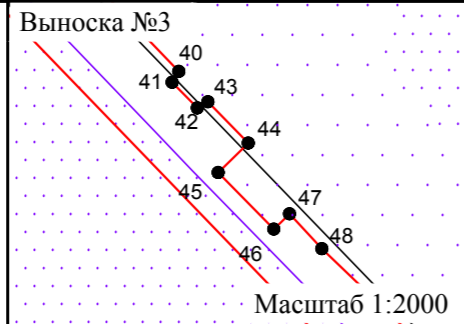
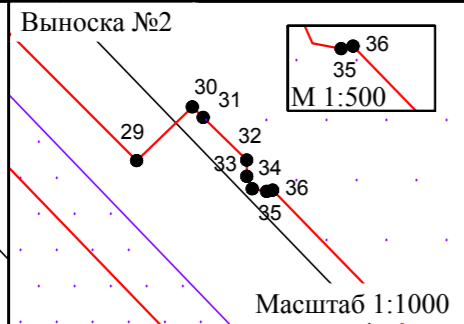
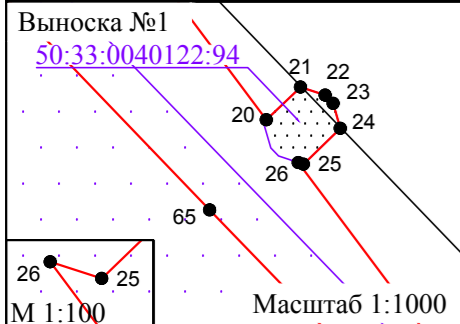
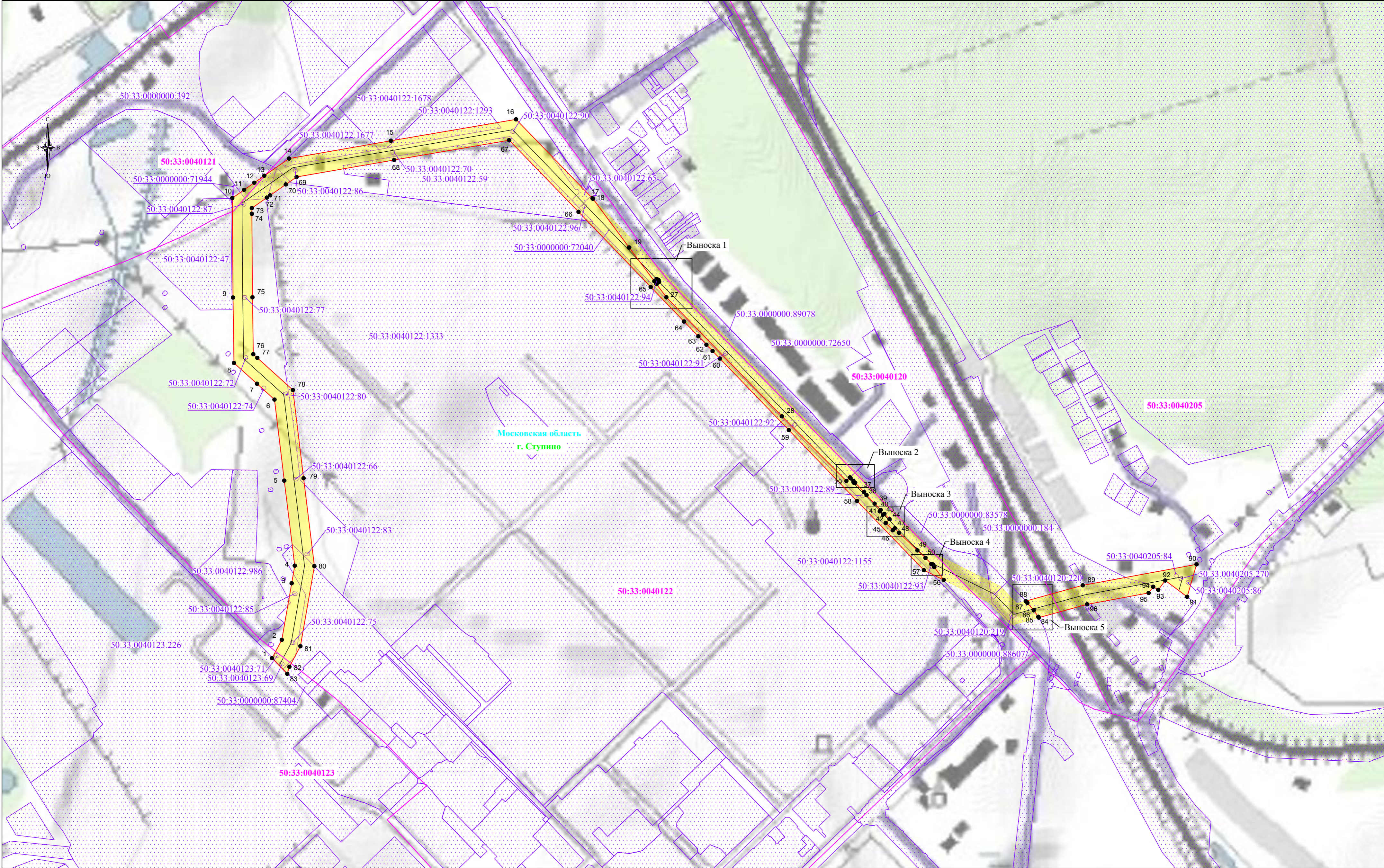
#### Раздел 1

Сведения об объекте		
N п/п	Характеристики объекта	Описание характеристик
1	2	3
1	Местоположение объекта	Московская область, городской округ Ступино, г. Ступино
2	Площадь объекта +/- величина погрешности определения площади (Р +/- Дельта Р)	101976 кв. м $\pm$ 112 кв.
3	Иные характеристики объекта	Публичный сервитут в целях размещения существующего объекта электросетевого хозяйства «ВЛ 110 кВ ТЭЦ-17-Крутыши» сроком действия 49 лет в интересах Публичного акционерного общества «Россети Московский регион»

Местоположение публичного сервитута: Московская область, городской округ Ступино, г. Ступино			
Система координат		МСК-50, зона 2	
Метод определения координат		Аналитический	
Обозначение характерных точек границ публичного сервитута	Координаты, м		
	X	Y	Средняя квадратическая погрешность положения характерных точек (Mt), м
1	2	3	4
1	373899,07	2222753,77	0.10
2	373936,68	2222773,93	0.10
3	374053,03	2222794,21	0.10
4	374089,19	2222800,49	0.10
5	374264,22	2222778,95	0.10
6	374431,12	2222758,81	0.10
7	374463,58	2222722,91	0.10
8	374506,49	2222675,42	0.10
9	374641,06	2222673,48	0.10
10	374845,81	2222671,96	0.10
11	374862,79	2222696,28	0.10
12	374877,47	2222717,37	0.10
13	374891,77	2222737,84	0.10
14	374927,25	2222788,72	0.10
15	374963,70	2222998,16	0.10
16	375007,84	2223255,71	0.10
17	374845,27	2223413,15	0.10
18	374844,50	2223413,89	0.10
19	374744,10	2223488,42	0.10
20	374674,64	2223540,32	0.10
21	374678,99	2223544,83	0.10
22	374677,90	2223548,10	0.10
23	374676,82	2223549,14	0.10
24	374673,52	2223550,11	0.10
25	374668,79	2223545,21	0.10
26	374669,01	2223544,53	0.10
27	374641,56	2223565,04	0.10
28	374396,48	2223802,64	0.10
29	374263,69	2223935,43	0.10
30	374270,79	2223942,77	0.10
31	374269,39	2223944,21	0.10
32	374263,74	2223949,96	0.10
33	374261,59	2223949,98	0.10
34	374259,96	2223950,71	0.10
35	374259,59	2223952,60	0.10
36	374259,76	2223953,39	0.10

37	374240,83	2223971,77	0.10
38	374234,42	2223976,85	0.10
39	374216,83	2223993,44	0.10
40	374203,91	2224005,86	0.10
41	374201,02	2224004,11	0.10
42	374194,22	2224010,74	0.10
43	374195,90	2224013,57	0.10
44	374184,95	2224024,25	0.10
45	374177,14	2224016,28	0.10
46	374162,22	2224030,96	0.10
47	374166,24	2224035,12	0.10
48	374156,98	2224043,69	0.10
49	374120,65	2224081,52	0.10
50	374105,27	2224098,13	0.10
51	374092,91	2224110,03	0.10
52	374091,82	2224113,29	0.10
53	374090,75	2224114,33	0.10
54	374087,45	2224115,31	0.10
55	374086,26	2224116,31	0.10
56	374059,80	2224135,66	0.10
57	374079,95	2224094,84	0.10
58	374222,44	2223957,35	0.10
59	374368,14	2223817,05	0.10
60	374515,45	2223675,02	0.10
61	374530,92	2223660,09	0.10
62	374543,99	2223647,48	0.10
63	374561,19	2223630,84	0.10
64	374591,71	2223601,39	0.10
65	374662,74	2223532,83	0.10
66	374817,51	2223384,35	0.10
67	374964,84	2223241,67	0.10
68	374924,28	2223004,96	0.10
69	374889,37	2222804,32	0.10
70	374873,92	2222782,17	0.10
71	374851,36	2222749,84	0.10
72	374846,65	2222743,09	0.10
73	374825,05	2222712,14	0.10
74	374813,45	2222712,23	0.10
75	374641,50	2222713,47	0.10
76	374524,49	2222715,15	0.10
77	374517,02	2222723,40	0.10
78	374450,76	2222796,75	0.10
79	374269,06	2222818,64	0.10
80	374088,19	2222840,93	0.10
81	373923,46	2222812,24	0.10
82	373881,15	2222789,56	0.10
83	373866,53	2222785,12	0.10
1	373899,07	2222753,77	0.10

84	373982,29	2224331,24	0.10
85	373984,15	2224330,17	0.10
86	373997,39	2224320,85	0.10
87	374012,62	2224307,80	0.10
88	374016,36	2224304,37	0.10
89	374048,76	2224421,75	0.10
90	374092,02	2224655,79	0.10
91	374025,21	2224636,54	0.10
92	374058,73	2224591,43	0.10
93	374039,60	2224577,08	0.10
94	374045,86	2224566,55	0.10
95	374033,13	2224557,27	0.10
96	374009,74	2224430,73	0.10
84	373982,29	2224331,24	0.10



Используемые условные знаки и обозначения:

- обозначение границы публичного сервитута
- обозначение границы земельного участка
- обозначение границы кадастрового квартала
- обозначение линии электропередачи

- обозначение границы охранной зоны линии электропередачи
- обозначение характерной точки границы публичного сервитута
- обозначение номера кадастрового квартала
- обозначение кадастрового номера земельного участка
- обозначение города
- обозначение субъекта