

ОПИСАНИЕ МЕСТОПОЛОЖЕНИЯ ГРАНИЦ
Публичный сервитут в целях размещения существующего объекта
электросетевого хозяйства «ВЛ 110 кВ ТЭЦ-17 - Алеево»
(наименование объекта, местоположение границ которого описано
(далее - объект))

Раздел 1

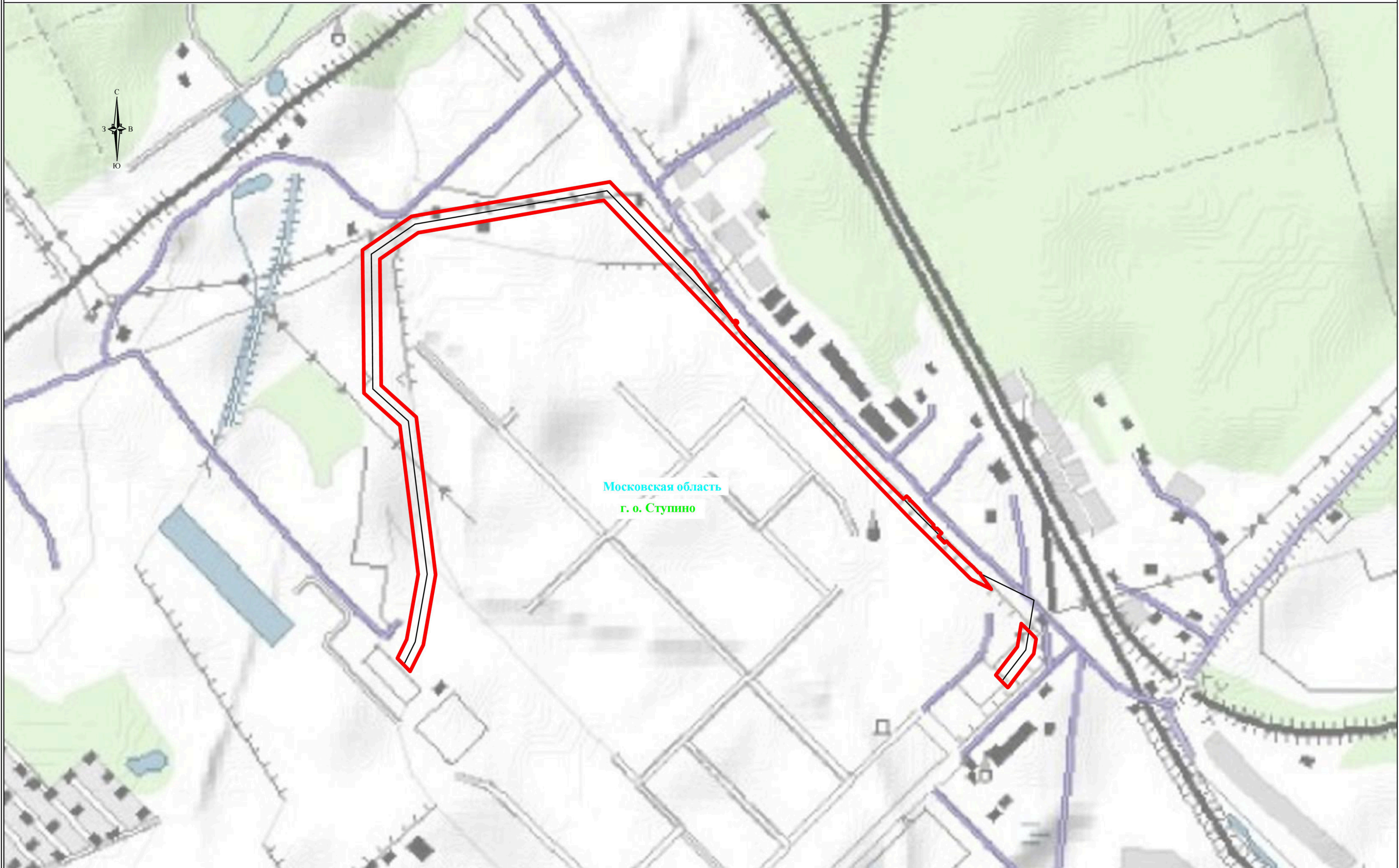
Сведения об объекте		
N п/п	Характеристики объекта	Описание характеристик
1	2	3
1	Местоположение объекта	Московская область, городской округ Ступино, город Ступино
2	Площадь объекта +/- величина погрешности определения площади (Р +/- Дельта Р)	100754 кв. м ± 111 кв.
3	Иные характеристики объекта	Публичный сервитут в целях размещения существующего объекта электросетевого хозяйства «ВЛ 110 кВ ТЭЦ-17 - Алеево» сроком действия 49 лет в интересах Публичного акционерного общества «Россети Московский регион»

Московская область, городской округ Ступино, город Ступино			
Система координат	МСК-50, зона 2		
Метод определения координат	Аналитический		
Обозначение характерных точек границ публичного сервитута	Координаты, м		
	Х	У	Средняя квадратическая погрешность положения характерных точек (Mt), м
1	2	3	4
1	373863.57	2222789.27	0.10
2	373869.13	2222792.02	0.10
3	373925.11	2222819.77	0.10
4	374087.95	2222848.6	0.10
5	374270	2222826.19	0.10
6	374454.28	2222803.47	0.10
7	374502.84	2222749.74	0.10
8	374527.93	2222721.98	0.10
9	374641.56	2222721.09	0.10
10	374821.48	2222718.92	0.10
11	374823.14	2222721.33	0.10
12	374839.46	2222745.07	0.10
13	374855.61	2222768.56	0.10
14	374882.75	2222808.02	0.10
15	374916.8	2223006.29	0.10
16	374957.72	2223239.28	0.10
17	374812.28	2223378.84	0.10
18	374657.48	2223527.35	0.10
19	374510.17	2223669.55	0.10
20	374362.86	2223811.58	0.10
21	374249.55	2223920.67	0.10
22	374217	2223952	0.10
23	374077.85	2224092.28	0.10
24	374054.45	2224139.7	0.10
25	374055.38	2224138.89	0.10
26	374086.26	2224116.31	0.10
27	374087.45	2224115.31	0.10
28	374090.75	2224114.33	0.10
29	374091.82	2224113.29	0.10
30	374092.91	2224110.03	0.10
31	374105.27	2224098.13	0.10
32	374120.65	2224081.52	0.10
33	374156.98	2224043.69	0.10
34	374166.24	2224035.12	0.10
35	374162.22	2224030.96	0.10
36	374177.14	2224016.28	0.10
37	374184.95	2224024.25	0.10


38	374195.9	2224013.57	0.10
39	374194.22	2224010.74	0.10
40	374201.02	2224004.11	0.10
41	374203.91	2224005.86	0.10
42	374216.83	2223993.44	0.10
43	374234.42	2223976.85	0.10
44	374240.83	2223971.77	0.10
45	374259.76	2223953.39	0.10
46	374259.59	2223952.6	0.10
47	374259.96	2223950.71	0.10
48	374261.59	2223949.98	0.10
49	374263.74	2223949.96	0.10
50	374269.39	2223944.21	0.10
51	374270.8	2223942.78	0.10
52	374263.69	2223935.43	0.10
53	374396.48	2223802.64	0.10
54	374641.56	2223565.04	0.10
55	374669.01	2223544.53	0.10
56	374668.79	2223545.21	0.10
57	374673.52	2223550.11	0.10
58	374676.82	2223549.14	0.10
59	374677.9	2223548.1	0.10
60	374678.99	2223544.83	0.10
61	374674.64	2223540.32	0.10
62	374744.1	2223488.42	0.10
63	374796	2223449.89	0.10
64	374839.98	2223407.7	0.10
65	375000.81	2223253.37	0.10
66	374956.21	2222999.45	0.10
67	374920.69	2222792.59	0.10
68	374888.57	2222745.9	0.10
69	374872.42	2222722.41	0.10
70	374856.12	2222698.7	0.10
71	374842.37	2222678.66	0.10
72	374641.16	2222681.09	0.10
73	374510.04	2222682.12	0.10
74	374473.17	2222722.92	0.10
75	374434.6	2222765.59	0.10
76	374265.11	2222786.49	0.10
77	374089.02	2222808.17	0.10
78	373937.73	2222781.38	0.10
79	373894.09	2222759.74	0.10
80	373876.47	2222776.87	0.10
1	373863.57	2222789.27	0.10
81	373938.81	2224243.78	0.10
82	373942.56	2224240.99	0.10
83	373949.94	2224233.77	0.10
84	373969.79	2224213.92	0.10
85	373969.97	2224213.75	0.10

86	373974.71	2224209.22	0.10
87	373920.71	2224200.21	0.10
88	373865.39	2224157.72	0.10
89	373855.05	2224150.14	0.10
90	373846.78	2224157.66	0.10
91	373829.65	2224174.47	0.10
92	373825.92	2224178.01	0.10
93	373828.35	2224180.17	0.10
94	373841.39	2224189.72	0.10
95	373904.27	2224238.02	0.10
81	373938.81	2224243.78	0.10

Схема расположения границ публичного сервитута



Используемые условные знаки и обозначения:

-  - обозначение границы публичного сервитута
 - обозначение линии электропередачи

Московская область

г. о. Ступино

- обозначение границы субъекта
- обозначение границы муниципального образования

Схема расположения границ публичного сервитута

Масштаб 1:5000

Используемые условные знаки и обозначения:

- обозначение границы публичного сервитута
- обозначение границы земельного участка
- обозначение границы кадастрового квартала
- обозначение линии электропередачи
- обозначение границы субъекта
- обозначение границы муниципального образования
- обозначение границы охранной зоны линии электропередачи
- обозначение характерной точки границы публичного сервитута
- обозначение номера кадастрового квартала
- обозначение кадастрового номера земельного участка
- обозначение муниципального образования
- обозначение субъекта

Московская область
г. о. Ступино

Выноска 1
Масштаб 1:1000

Выноска 2
Масштаб 1:1000






Выноска 3
Масштаб 1:1000

Выноска 4
Масштаб 1:1000

Выноска 5
Масштаб 1:1000

Выноска 6
Масштаб 1:500

Используемые условные знаки и обозначения:

- | | |
|---|--|
|  | - обозначение границы публичного сервитута |
|  | - обозначение границы земельного участка |
| | - обозначение границы кадастрового квартала |
|  | - обозначение линии электропередачи |
|  | - обозначение границы субъекта |
|  | - обозначение границы муниципального образования |

- обозначение границы охранной зоны линии электропередачи
- обозначение характерной точки границы публичного сервитута
- обозначение номера кадастрового квартала
- обозначение кадастрового номера земельного участка
- обозначение муниципального образования
- обозначение субъекта