






**Графическое описание местоположения границ публичного сервитута
трансформаторной подстанции,
расположенной по адресу: Московская область, городской округ Ступино,
г.Ступино, ул.Горького (ТП-136)**



Масштаб 1:1 000

Используемые условные знаки и обозначения:

-  - Граница объекта землеустройства (публичный сервитут)
-  - Граница земельного участка по сведениям ЕГРН
-  - Характерная точка границы объекта землеустройства (публичный сервитут)
-  - Граница объекта капитального строительства по сведениям ЕГРН
-  - кадастровый номер объекта недвижимости по сведениям ЕГРН

Подпись _____ Дата « 22 » _____ января 20 21 г.

Место для оттиска печати (при наличии) лица, составившего описание местоположения границ объекта

**Графическое описание местоположения границ публичного сервитута
трансформаторной подстанции,
расположенной по адресу: Московская область, городской округ Ступино, г.Ступино,
ул.Горького (ТП-136)**

Сведения о местоположении границ объекта - Московская область, городской округ Ступино, г.Ступино, ул.Горького				
Система координат		МСК-50 (зона 2)		
Площадь ограничения - 444 кв.м				
Сведения о характерных точках границ объекта				
Обозначение характерных точек границ	Координаты, м		Метод определения координат характерной точки	Средняя квадратическая погрешность положения характерной точки (Mt), м
	X	Y		
1	2	3	4	5
1	372381,55	2223457,89	Аналитический метод	0,1
4	372357,21	2223455,03		0,1
3	372355,35	2223474,50		0,1
2	372379,83	2223476,62		0,1
1	372381,55	2223457,89		0,1
Вырез 1 из 1				
5	372371,35	2223460,01	Аналитический метод	0,30
6	372370,80	2223465,83		0,30
7	372366,20	2223465,42		0,30
8	372366,75	2223459,60		0,30
5	372371,35	2223460,01		0,30