

## ОПИСАНИЕ МЕСТОПОЛОЖЕНИЯ ГРАНИЦ

Публичный сервитут объекта «Газораспределительная сеть с. Семеновское», кадастровый номер  
50:33:0000000:86153

(наименование объекта, местоположение границ которого описано (далее - объект))

### Раздел 1

#### Сведения об объекте

№ п/п	Характеристики объекта	Описание характеристик
1	2	3
1	Местоположение объекта	Московская область, городской округ Ступино, с. Семёновское
2	Площадь объекта ± величина погрешности определения площади ( $P \pm \Delta P$ )	32 841 м <sup>2</sup> ± 63 м <sup>2</sup>
3	Иные характеристики объекта	Вид объекта реестра границ: Зона с особыми условиями использования территории Содержание ограничений использования объектов недвижимости в пределах зоны или территории: Публичный сервитут, для целей размещения линейных объектов системы газоснабжения, их неотъемлемых технологических частей. Срок установления 49 лет.

**Раздел 2**

**Сведения о местоположении границ объекта**

**1. Система координат**    МСК-50, Зона 2

**2. Сведения о характерных точках границ объекта**

Обозначение характерных точек границ	Координаты, м		Метод определения координат характерной точки	Средняя квадратическая погрешность положения характерной точки (Mt), м	Описание обозначения точки на местности (при наличии)
	X	Y			
1	2	3	4	5	6
1	390 762,34	2 203 842,18	Аналитический метод	0,10	—
706	390 757,60	2 203 842,34		0,10	
705	390 758,05	2 203 855,66		0,10	
704	390 752,44	2 203 881,38		0,10	
703	390 749,10	2 203 921,35		0,10	
702	390 748,41	2 203 932,00		0,10	
701	390 762,89	2 203 932,21		0,10	
700	390 761,96	2 203 897,27		0,10	
699	390 765,99	2 203 897,15		0,10	
698	390 766,68	2 203 924,26		0,10	
697	390 766,93	2 203 924,26		0,10	
696	390 767,29	2 203 928,25		0,10	
695	390 766,79	2 203 928,26		0,10	
694	390 766,94	2 203 934,07		0,10	
693	390 767,85	2 203 934,04		0,10	
692	390 767,96	2 203 938,04		0,10	
691	390 767,05	2 203 938,06		0,10	
690	390 768,17	2 203 980,09		0,10	
689	390 769,94	2 203 980,04		0,10	
688	390 770,05	2 203 984,04		0,10	
687	390 768,28	2 203 984,09		0,10	
686	390 768,38	2 203 987,88		0,10	
685	390 769,73	2 203 987,88		0,10	
684	390 770,03	2 204 007,46		0,10	
683	390 770,95	2 204 007,45		0,10	
682	390 771,01	2 204 011,45		0,10	
681	390 766,07	2 204 011,54		0,10	
680	390 765,79	2 203 991,91		0,10	
679	390 764,48	2 203 991,95		0,10	
678	390 763,00	2 203 936,22		0,10	
677	390 748,15	2 203 936,00		0,10	
676	390 745,93	2 203 970,25		0,10	
675	390 741,94	2 203 969,99		0,10	
674	390 745,11	2 203 921,05		0,10	
673	390 748,48	2 203 880,78		0,10	
672	390 751,65	2 203 866,24		0,10	
671	390 750,87	2 203 866,07		0,10	
670	390 751,72	2 203 862,17		0,10	
669	390 752,50	2 203 862,34		0,10	
668	390 754,04	2 203 855,29		0,10	
667	390 752,58	2 203 814,01		0,10	
666	390 740,21	2 203 814,34		0,10	
665	390 740,24	2 203 815,48		0,10	
664	390 736,24	2 203 815,59		0,10	
663	390 736,21	2 203 814,45		0,10	
662	390 692,24	2 203 815,62		0,10	
661	390 692,13	2 203 811,62		0,10	

**Раздел 2**

Сведения о местоположении границ объекта					
1	2	3	4	5	6
660	390 735,16	2 203 810,47	Аналитический метод	0,10	—
659	390 735,08	2 203 807,57		0,10	
658	390 739,08	2 203 807,46		0,10	
657	390 739,16	2 203 810,37		0,10	
656	390 752,43	2 203 810,01		0,10	
655	390 751,25	2 203 778,45		0,10	
654	390 750,87	2 203 763,39		0,10	
653	390 752,41	2 203 729,42		0,10	
652	390 746,79	2 203 729,21		0,10	
651	390 746,94	2 203 725,21		0,10	
650	390 752,59	2 203 725,42		0,10	
649	390 753,32	2 203 709,38		0,10	
648	390 758,59	2 203 684,68		0,10	
647	390 748,91	2 203 682,61		0,10	
646	390 749,75	2 203 678,70		0,10	
645	390 759,42	2 203 680,76		0,10	
644	390 762,71	2 203 665,36		0,10	
643	390 764,99	2 203 646,15		0,10	
642	390 769,52	2 203 633,59		0,10	
641	390 781,62	2 203 611,51		0,10	
640	390 768,78	2 203 604,85		0,10	
639	390 767,71	2 203 606,92		0,10	
638	390 764,16	2 203 605,08		0,10	
637	390 765,23	2 203 603,01		0,10	
636	390 744,12	2 203 592,05		0,10	
635	390 741,64	2 203 588,29		0,10	
634	390 744,98	2 203 586,09		0,10	
633	390 746,88	2 203 588,98		0,10	
632	390 772,81	2 203 602,43		0,10	
631	390 773,00	2 203 602,08		0,10	
630	390 776,55	2 203 603,92		0,10	
629	390 776,36	2 203 604,28		0,10	
628	390 783,55	2 203 608,00		0,10	
627	390 786,58	2 203 602,47		0,10	
626	390 808,84	2 203 566,68		0,10	
625	390 819,64	2 203 552,14		0,10	
624	390 809,10	2 203 546,96		0,10	
623	390 809,01	2 203 547,15		0,10	
622	390 805,42	2 203 545,39		0,10	
621	390 805,51	2 203 545,20		0,10	
620	390 762,41	2 203 524,03		0,10	
619	390 764,17	2 203 520,44		0,10	
618	390 822,06	2 203 548,87		0,10	
617	390 846,69	2 203 513,14		0,10	
616	390 863,34	2 203 486,80		0,10	
615	390 873,77	2 203 471,02		0,10	
614	390 867,80	2 203 467,07		0,10	
613	390 870,00	2 203 463,73		0,10	
612	390 875,98	2 203 467,68		0,10	
611	390 884,11	2 203 455,38		0,10	
610	390 897,10	2 203 436,90		0,10	
609	390 889,84	2 203 431,79		0,10	
608	390 892,14	2 203 428,52		0,10	
607	390 899,40	2 203 433,63		0,10	
606	390 942,23	2 203 375,46		0,10	

**Раздел 2**

Сведения о местоположении границ объекта					
1	2	3	4	5	6
605	390 963,00	2 203 352,98	Аналитический метод	0,10	—
604	391 034,36	2 203 279,13		0,10	
603	391 056,29	2 203 254,07		0,10	
602	391 079,28	2 203 233,05		0,10	
601	391 120,36	2 203 199,38		0,10	
600	391 122,90	2 203 202,48		0,10	
599	391 100,48	2 203 220,85		0,10	
598	391 104,17	2 203 226,28		0,10	
597	391 106,07	2 203 224,75		0,10	
596	391 142,91	2 203 198,52		0,10	
595	391 164,37	2 203 184,02		0,10	
594	391 216,35	2 203 238,14		0,10	
593	391 213,46	2 203 240,91		0,10	
592	391 163,82	2 203 189,22		0,10	
591	391 145,19	2 203 201,81		0,10	
590	391 108,49	2 203 227,94		0,10	
589	391 103,31	2 203 232,13		0,10	
588	391 097,37	2 203 223,40		0,10	
587	391 094,37	2 203 225,85		0,10	
586	391 100,13	2 203 232,94		0,10	
585	391 096,70	2 203 235,05		0,10	
584	391 091,27	2 203 228,39		0,10	
583	391 081,89	2 203 236,08		0,10	
582	391 066,56	2 203 250,10		0,10	
581	391 072,27	2 203 256,30		0,10	
580	391 069,33	2 203 259,01		0,10	
579	391 063,61	2 203 252,80		0,10	
578	391 059,16	2 203 256,87		0,10	
577	391 045,83	2 203 272,11		0,10	
576	391 050,09	2 203 275,84		0,10	
575	391 047,46	2 203 278,85		0,10	
574	391 043,19	2 203 275,12		0,10	
573	391 037,31	2 203 281,84		0,10	
572	390 999,58	2 203 320,85		0,10	
571	391 003,67	2 203 324,80		0,10	
570	391 000,89	2 203 327,67		0,10	
569	390 996,80	2 203 323,73		0,10	
568	390 971,95	2 203 349,48		0,10	
567	390 972,90	2 203 350,40		0,10	
566	390 969,98	2 203 353,17		0,10	
565	390 969,17	2 203 352,35		0,10	
564	390 965,91	2 203 355,73		0,10	
563	390 954,10	2 203 368,51		0,10	
562	390 954,79	2 203 369,16		0,10	
561	390 952,07	2 203 372,09		0,10	
560	390 951,38	2 203 371,45		0,10	
559	390 945,31	2 203 378,02		0,10	
558	390 910,29	2 203 425,50		0,10	
557	390 937,87	2 203 437,02		0,10	
556	390 964,89	2 203 445,55		0,10	
555	391 004,09	2 203 452,98		0,10	
554	391 009,35	2 203 449,57		0,10	
553	391 011,53	2 203 452,92		0,10	
552	391 009,06	2 203 454,52		0,10	
551	391 005,77	2 203 465,03		0,10	



**Раздел 2**

Сведения о местоположении границ объекта					
1	2	3	4	5	6
550	391 006,85	2 203 465,37	Аналитический метод	0,10	—
549	391 005,65	2 203 469,18		0,10	
548	391 004,57	2 203 468,84		0,10	
547	391 001,47	2 203 478,74		0,10	
546	390 995,96	2 203 494,11		0,10	
545	390 996,37	2 203 494,25		0,10	
544	390 995,02	2 203 498,02		0,10	
543	390 994,61	2 203 497,87		0,10	
542	390 990,03	2 203 510,67		0,10	
541	390 983,72	2 203 525,06		0,10	
540	390 983,98	2 203 525,18		0,10	
539	390 982,38	2 203 528,84		0,10	
538	390 982,11	2 203 528,72		0,10	
537	390 974,26	2 203 546,61		0,10	
536	390 973,26	2 203 553,64		0,10	
535	390 974,49	2 203 553,82		0,10	
534	390 973,92	2 203 557,78		0,10	
533	390 972,69	2 203 557,60		0,10	
532	390 963,05	2 203 624,83		0,10	
531	391 017,12	2 203 629,82		0,10	
530	391 018,05	2 203 633,84		0,10	
529	390 962,49	2 203 628,80		0,10	
528	390 959,20	2 203 651,70		0,10	
527	390 970,02	2 203 653,25		0,10	
526	390 969,45	2 203 657,21		0,10	
525	390 958,64	2 203 655,66		0,10	
524	390 957,49	2 203 663,67		0,10	
523	390 949,74	2 203 729,81		0,10	
522	390 944,61	2 203 768,13		0,10	
521	391 034,58	2 203 768,40		0,10	
520	391 023,56	2 203 817,86		0,10	
519	391 023,76	2 203 841,66		0,10	
518	391 024,50	2 203 841,87		0,10	
517	391 034,99	2 203 840,05		0,10	
516	391 057,94	2 203 835,72		0,10	
515	391 057,94	2 203 835,39		0,10	
514	391 096,92	2 203 828,64		0,10	
513	391 130,89	2 203 821,97		0,10	
512	391 163,28	2 203 814,99		0,10	
511	391 266,02	2 203 801,05		0,10	
510	391 312,95	2 203 799,15		0,10	
509	391 314,09	2 203 827,38		0,10	
508	391 333,13	2 203 825,64		0,10	
507	391 330,50	2 203 819,57		0,10	
506	391 328,12	2 203 816,66		0,10	
505	391 326,54	2 203 812,65		0,10	
504	391 330,33	2 203 811,25		0,10	
503	391 331,27	2 203 813,78		0,10	
502	391 340,56	2 203 814,93		0,10	
501	391 340,11	2 203 810,79		0,10	
500	391 332,89	2 203 811,58		0,10	
499	391 332,45	2 203 807,24		0,10	
498	391 343,85	2 203 806,00		0,10	
497	391 344,32	2 203 810,29		0,10	
496	391 346,39	2 203 810,07		0,10	

**Раздел 2**

Сведения о местоположении границ объекта					
1	2	3	4	5	6
495	391 371,42	2 203 776,25	Аналитический метод	0,10	—
494	391 478,07	2 203 768,27		0,10	
493	391 479,66	2 203 789,56		0,10	
492	391 475,68	2 203 789,86		0,10	
491	391 474,38	2 203 772,56		0,10	
490	391 373,55	2 203 780,10		0,10	
489	391 351,26	2 203 810,21		0,10	
488	391 362,46	2 203 819,63		0,10	
487	391 400,68	2 203 855,60		0,10	
486	391 440,79	2 203 892,61		0,10	
485	391 425,14	2 203 981,33		0,10	
484	391 410,06	2 204 058,60		0,10	
483	391 417,48	2 204 067,59		0,10	
482	391 422,59	2 204 068,42		0,10	
481	391 422,92	2 204 066,38		0,10	
480	391 426,87	2 204 067,01		0,10	
479	391 426,54	2 204 069,06		0,10	
478	391 435,54	2 204 070,51		0,10	
477	391 435,88	2 204 068,45		0,10	
476	391 439,82	2 204 069,09		0,10	
475	391 439,49	2 204 071,15		0,10	
474	391 454,07	2 204 073,51		0,10	
473	391 454,39	2 204 071,50		0,10	
472	391 458,34	2 204 072,14		0,10	
471	391 458,02	2 204 074,15		0,10	
470	391 467,22	2 204 075,63		0,10	
469	391 467,60	2 204 073,29		0,10	
468	391 471,54	2 204 073,93		0,10	
467	391 471,17	2 204 076,27		0,10	
466	391 472,40	2 204 076,47		0,10	
465	391 471,18	2 204 085,24		0,10	
464	391 484,77	2 204 087,29		0,10	
463	391 485,29	2 204 083,89		0,10	
462	391 489,24	2 204 084,48		0,10	
461	391 488,73	2 204 087,89		0,10	
460	391 497,50	2 204 089,22		0,10	
459	391 497,97	2 204 086,11		0,10	
458	391 501,92	2 204 086,71		0,10	
457	391 501,45	2 204 089,82		0,10	
456	391 516,58	2 204 092,10		0,10	
455	391 517,06	2 204 088,96		0,10	
454	391 521,01	2 204 089,56		0,10	
453	391 520,54	2 204 092,70		0,10	
452	391 528,77	2 204 093,95		0,10	
451	391 529,21	2 204 091,03		0,10	
450	391 533,17	2 204 091,63		0,10	
449	391 532,73	2 204 094,55		0,10	
448	391 542,36	2 204 096,00		0,10	
447	391 538,26	2 204 119,15		0,10	
446	391 592,54	2 204 127,91		0,10	
445	391 591,90	2 204 131,86		0,10	
444	391 591,62	2 204 131,81		0,10	
443	391 590,94	2 204 136,06		0,10	
442	391 586,99	2 204 135,42		0,10	
441	391 587,67	2 204 131,18		0,10	

**Раздел 2**

Сведения о местоположении границ объекта					
1	2	3	4	5	6
440	391 579,53	2 204 129,86	Аналитический метод	0,10	—
439	391 578,84	2 204 134,14		0,10	
438	391 574,89	2 204 133,50		0,10	
437	391 575,58	2 204 129,23		0,10	
436	391 558,06	2 204 126,40		0,10	
435	391 557,44	2 204 130,21		0,10	
434	391 553,49	2 204 129,58		0,10	
433	391 554,11	2 204 125,76		0,10	
432	391 548,42	2 204 124,85		0,10	
431	391 547,75	2 204 129,03		0,10	
430	391 543,80	2 204 128,39		0,10	
429	391 544,47	2 204 124,21		0,10	
428	391 533,61	2 204 122,46		0,10	
427	391 537,70	2 204 099,34		0,10	
426	391 466,67	2 204 088,60		0,10	
425	391 467,90	2 204 079,80		0,10	
424	391 417,42	2 204 071,64		0,10	
423	391 409,98	2 204 124,44		0,10	
422	391 494,10	2 204 136,30		0,10	
421	391 493,54	2 204 140,26		0,10	
420	391 488,59	2 204 139,56		0,10	
419	391 488,33	2 204 141,42		0,10	
418	391 484,37	2 204 140,87		0,10	
417	391 484,63	2 204 139,00		0,10	
416	391 476,15	2 204 137,81		0,10	
415	391 475,85	2 204 139,92		0,10	
414	391 471,89	2 204 139,36		0,10	
413	391 472,18	2 204 137,25		0,10	
412	391 457,54	2 204 135,19		0,10	
411	391 457,22	2 204 137,41		0,10	
410	391 453,26	2 204 136,85		0,10	
409	391 453,57	2 204 134,63		0,10	
408	391 444,24	2 204 133,31		0,10	
407	391 443,92	2 204 135,61		0,10	
406	391 439,96	2 204 135,05		0,10	
405	391 440,28	2 204 132,75		0,10	
404	391 415,90	2 204 129,32		0,10	
403	391 410,43	2 204 167,33		0,10	
402	391 436,55	2 204 171,75		0,10	
401	391 435,71	2 204 176,70		0,10	
400	391 431,77	2 204 176,03		0,10	
399	391 431,94	2 204 175,03		0,10	
398	391 422,29	2 204 173,39		0,10	
397	391 422,08	2 204 174,67		0,10	
396	391 418,13	2 204 174,00		0,10	
395	391 418,35	2 204 172,73		0,10	
394	391 404,30	2 204 170,35		0,10	
393	391 403,97	2 204 172,29		0,10	
392	391 400,03	2 204 171,62		0,10	
391	391 400,35	2 204 169,68		0,10	
390	391 390,58	2 204 168,03		0,10	
389	391 390,25	2 204 169,95		0,10	
388	391 386,31	2 204 169,28		0,10	
387	391 387,30	2 204 163,42		0,10	
386	391 406,49	2 204 166,66		0,10	

**Раздел 2**

Сведения о местоположении границ объекта					
1	2	3	4	5	6
385	391 411,94	2 204 128,76	Аналитический метод	0,10	—
384	391 405,46	2 204 127,84		0,10	
383	391 413,71	2 204 069,31		0,10	
382	391 405,77	2 204 059,69		0,10	
381	391 417,04	2 204 001,92		0,10	
380	391 333,35	2 203 994,53		0,10	
379	391 328,32	2 204 042,03		0,10	
378	391 256,81	2 204 064,84		0,10	
377	391 251,12	2 204 046,91		0,10	
376	391 241,33	2 204 050,01		0,10	
375	391 203,43	2 204 062,88		0,10	
374	391 203,32	2 204 064,30		0,10	
373	391 133,86	2 204 058,72		0,10	
372	391 123,06	2 204 123,34		0,10	
371	391 134,85	2 204 125,04		0,10	
370	391 132,18	2 204 154,98		0,10	
369	391 148,59	2 204 158,25		0,10	
368	391 204,66	2 204 171,92		0,10	
367	391 253,31	2 204 176,23		0,10	
366	391 295,87	2 204 163,18		0,10	
365	391 341,89	2 204 206,12		0,10	
364	391 397,50	2 204 266,31		0,10	
363	391 414,93	2 204 311,01		0,10	
362	391 454,16	2 204 317,06		0,10	
361	391 454,72	2 204 319,78		0,10	
360	391 418,31	2 204 342,88		0,10	
359	391 428,19	2 204 388,68		0,10	
358	391 433,00	2 204 435,87		0,10	
357	391 464,06	2 204 523,25		0,10	
356	391 471,59	2 204 551,40		0,10	
355	391 543,61	2 204 529,09		0,10	
354	391 611,86	2 204 509,09		0,10	
353	391 589,51	2 204 464,63		0,10	
352	391 571,87	2 204 428,58		0,10	
351	391 584,30	2 204 360,52		0,10	
350	391 602,99	2 204 361,69		0,10	
349	391 598,53	2 204 349,46		0,10	
348	391 590,71	2 204 343,24		0,10	
347	391 593,20	2 204 340,11		0,10	
346	391 600,57	2 204 345,97		0,10	
345	391 615,05	2 204 340,42		0,10	
344	391 624,75	2 204 338,56		0,10	
343	391 647,15	2 204 329,00		0,10	
342	391 638,88	2 204 282,73		0,10	
341	391 642,85	2 204 282,35		0,10	
340	391 650,92	2 204 327,40		0,10	
339	391 659,87	2 204 323,61		0,10	
338	391 670,51	2 204 320,32		0,10	
337	391 671,69	2 204 324,14		0,10	
336	391 661,24	2 204 327,38		0,10	
335	391 651,64	2 204 331,44		0,10	
334	391 657,66	2 204 365,11		0,10	
333	391 675,77	2 204 366,26		0,10	
332	391 676,26	2 204 370,28		0,10	
331	391 608,91	2 204 366,07		0,10	

**Раздел 2**

Сведения о местоположении границ объекта					
1	2	3	4	5	6
330	391 614,02	2 204 379,47	Аналитический метод	0,10	—
329	391 619,80	2 204 414,65		0,10	
328	391 635,20	2 204 462,36		0,10	
327	391 638,98	2 204 471,93		0,10	
326	391 635,26	2 204 473,40		0,10	
325	391 631,43	2 204 463,70		0,10	
324	391 615,90	2 204 415,60		0,10	
323	391 610,14	2 204 380,52		0,10	
322	391 604,53	2 204 365,79		0,10	
321	391 587,60	2 204 364,73		0,10	
320	391 576,05	2 204 428,00		0,10	
319	391 593,09	2 204 462,85		0,10	
318	391 652,82	2 204 581,68		0,10	
317	391 649,24	2 204 583,47		0,10	
316	391 613,68	2 204 512,73		0,10	
315	391 544,77	2 204 532,92		0,10	
314	391 472,64	2 204 555,26		0,10	
313	391 482,26	2 204 589,99		0,10	
312	391 484,06	2 204 589,43		0,10	
311	391 485,24	2 204 593,26		0,10	
310	391 483,32	2 204 593,85		0,10	
309	391 491,40	2 204 623,22		0,10	
308	391 480,97	2 204 625,03		0,10	
307	391 493,63	2 204 665,17		0,10	
306	391 494,95	2 204 670,01		0,10	
305	391 509,74	2 204 665,96		0,10	
304	391 510,80	2 204 669,82		0,10	
303	391 496,01	2 204 673,87		0,10	
302	391 516,20	2 204 747,62		0,10	
301	391 535,57	2 204 765,07		0,10	
300	391 542,15	2 204 787,88		0,10	
299	391 538,30	2 204 788,99		0,10	
298	391 532,04	2 204 767,28		0,10	
297	391 512,65	2 204 749,81		0,10	
296	391 489,79	2 204 666,31		0,10	
295	391 475,78	2 204 621,87		0,10	
294	391 486,37	2 204 620,03		0,10	
293	391 468,26	2 204 554,45		0,10	
292	391 460,23	2 204 524,44		0,10	
291	391 429,07	2 204 436,75		0,10	
290	391 425,40	2 204 400,80		0,10	
289	391 404,81	2 204 403,43		0,10	
288	391 403,80	2 204 399,51		0,10	
287	391 425,00	2 204 396,81		0,10	
286	391 424,23	2 204 389,31		0,10	
285	391 413,81	2 204 340,99		0,10	
284	391 446,91	2 204 319,99		0,10	
283	391 412,05	2 204 314,62		0,10	
282	391 394,05	2 204 268,47		0,10	
281	391 339,05	2 204 208,94		0,10	
280	391 294,83	2 204 167,68		0,10	
279	391 253,74	2 204 180,28		0,10	
278	391 204,01	2 204 175,88		0,10	
277	391 147,72	2 204 162,15		0,10	
276	391 127,87	2 204 158,20		0,10	

**Раздел 2**

Сведения о местоположении границ объекта					
1	2	3	4	5	6
275	391 130,53	2 204 128,46	Аналитический метод	0,10	—
274	391 118,44	2 204 126,71		0,10	
273	391 119,26	2 204 121,82		0,10	
272	391 117,30	2 204 121,49		0,10	
271	391 117,96	2 204 117,55		0,10	
270	391 119,92	2 204 117,88		0,10	
269	391 121,79	2 204 106,66		0,10	
268	391 119,73	2 204 106,32		0,10	
267	391 120,39	2 204 102,37		0,10	
266	391 122,45	2 204 102,72		0,10	
265	391 124,89	2 204 088,14		0,10	
264	391 123,80	2 204 087,96		0,10	
263	391 124,46	2 204 084,02		0,10	
262	391 125,55	2 204 084,20		0,10	
261	391 127,11	2 204 074,86		0,10	
260	391 125,80	2 204 074,64		0,10	
259	391 126,46	2 204 070,70		0,10	
258	391 127,77	2 204 070,92		0,10	
257	391 129,86	2 204 058,40		0,10	
256	391 123,76	2 204 057,91		0,10	
255	391 124,08	2 204 053,93		0,10	
254	391 199,54	2 204 059,98		0,10	
253	391 206,65	2 204 057,57		0,10	
252	391 205,06	2 204 052,89		0,10	
251	391 208,84	2 204 051,60		0,10	
250	391 210,43	2 204 056,28		0,10	
249	391 220,95	2 204 052,71		0,10	
248	391 219,51	2 204 048,47		0,10	
247	391 223,30	2 204 047,19		0,10	
246	391 224,74	2 204 051,42		0,10	
245	391 235,44	2 204 047,79		0,10	
244	391 234,00	2 204 043,55		0,10	
243	391 237,79	2 204 042,26		0,10	
242	391 239,23	2 204 046,50		0,10	
241	391 250,09	2 204 043,04		0,10	
240	391 248,49	2 204 038,80		0,10	
239	391 252,23	2 204 037,38		0,10	
238	391 253,91	2 204 041,83		0,10	
237	391 254,39	2 204 041,67		0,10	
236	391 255,60	2 204 045,48		0,10	
235	391 254,93	2 204 045,70		0,10	
234	391 259,41	2 204 059,81		0,10	
233	391 271,65	2 204 055,91		0,10	
232	391 271,38	2 204 055,07		0,10	
231	391 275,19	2 204 053,85		0,10	
230	391 275,46	2 204 054,69		0,10	
229	391 286,63	2 204 051,13		0,10	
228	391 286,32	2 204 050,17		0,10	
227	391 290,13	2 204 048,95		0,10	
226	391 290,44	2 204 049,92		0,10	
225	391 301,03	2 204 046,54		0,10	
224	391 300,68	2 204 045,45		0,10	
223	391 304,49	2 204 044,23		0,10	
222	391 304,84	2 204 045,32		0,10	
221	391 315,49	2 204 041,92		0,10	

**Раздел 2**

Сведения о местоположении границ объекта					
1	2	3	4	5	6
220	391 315,18	2 204 040,94	Аналитический метод	0,10	—
219	391 318,99	2 204 039,73		0,10	
218	391 319,30	2 204 040,71		0,10	
217	391 324,61	2 204 039,01		0,10	
216	391 329,79	2 203 990,20		0,10	
215	391 417,81	2 203 997,98		0,10	
214	391 421,20	2 203 980,60		0,10	
213	391 436,47	2 203 894,07		0,10	
212	391 397,95	2 203 858,53		0,10	
211	391 362,23	2 203 824,91		0,10	
210	391 355,18	2 203 827,64		0,10	
209	391 338,99	2 203 829,12		0,10	
208	391 359,15	2 203 875,71		0,10	
207	391 358,41	2 203 883,58		0,10	
206	391 355,46	2 203 894,29		0,10	
205	391 343,63	2 203 892,73		0,10	
204	391 341,82	2 203 894,43		0,10	
203	391 329,08	2 203 893,61		0,10	
202	391 329,34	2 203 889,62		0,10	
201	391 331,68	2 203 889,77		0,10	
200	391 331,72	2 203 887,31		0,10	
199	391 342,31	2 203 887,52		0,10	
198	391 343,78	2 203 888,72		0,10	
197	391 352,53	2 203 889,87		0,10	
196	391 354,46	2 203 882,86		0,10	
195	391 355,07	2 203 876,36		0,10	
194	391 334,80	2 203 829,50		0,10	
193	391 310,26	2 203 831,74		0,10	
192	391 309,11	2 203 803,31		0,10	
191	391 296,00	2 203 803,84		0,10	
190	391 300,22	2 203 839,00		0,10	
189	391 309,61	2 203 894,82		0,10	
188	391 214,10	2 203 895,63		0,10	
187	391 168,33	2 203 932,09		0,10	
186	391 154,24	2 203 939,77		0,10	
185	391 143,90	2 203 940,51		0,10	
184	391 143,23	2 203 936,54		0,10	
183	391 153,09	2 203 935,84		0,10	
182	391 166,11	2 203 928,74		0,10	
181	391 173,48	2 203 922,87		0,10	
180	391 173,23	2 203 892,32		0,10	
179	391 170,73	2 203 892,34		0,10	
178	391 170,69	2 203 888,34		0,10	
177	391 177,19	2 203 888,29		0,10	
176	391 177,46	2 203 919,70		0,10	
175	391 211,82	2 203 892,33		0,10	
174	391 211,78	2 203 887,83		0,10	
173	391 215,78	2 203 887,06		0,10	
172	391 215,81	2 203 891,61		0,10	
171	391 304,89	2 203 890,86		0,10	
170	391 296,26	2 203 839,57		0,10	
169	391 291,99	2 203 804,00		0,10	
168	391 266,37	2 203 805,04		0,10	
167	391 163,97	2 203 818,93		0,10	
166	391 131,70	2 203 825,89		0,10	

**Раздел 2**

<b>Сведения о местоположении границ объекта</b>					
<b>1</b>	<b>2</b>	<b>3</b>	<b>4</b>	<b>5</b>	<b>6</b>
165	391 097,65	2 203 832,58	Аналитический метод	0,10	—
164	391 061,94	2 203 838,76		0,10	
163	391 061,94	2 203 839,04		0,10	
162	391 035,71	2 203 843,98		0,10	
161	391 022,12	2 203 846,34		0,10	
160	391 019,64	2 203 851,86		0,10	
159	391 017,43	2 203 875,16		0,10	
158	391 035,87	2 203 875,75		0,10	
157	391 034,33	2 203 909,92		0,10	
156	391 047,19	2 203 909,87		0,10	
155	391 045,45	2 203 946,38		0,10	
154	391 054,39	2 203 946,80		0,10	
153	391 054,20	2 203 950,80		0,10	
152	391 045,26	2 203 950,37		0,10	
151	391 044,84	2 203 959,21		0,10	
150	391 033,42	2 203 958,83		0,10	
149	391 031,38	2 204 003,50		0,10	
148	391 038,42	2 204 003,70		0,10	
147	391 038,29	2 204 008,15		0,10	
146	391 034,30	2 204 008,03		0,10	
145	391 034,31	2 204 007,59		0,10	
144	391 009,21	2 204 006,88		0,10	
143	391 009,88	2 203 977,93		0,10	
142	390 973,31	2 203 977,60		0,10	
141	390 973,30	2 203 978,65		0,10	
140	390 969,30	2 203 978,62		0,10	
139	390 969,31	2 203 977,56		0,10	
138	390 964,28	2 203 977,52		0,10	
137	390 944,58	2 203 978,89		0,10	
136	390 944,66	2 203 980,07		0,10	
135	390 940,67	2 203 980,35		0,10	
134	390 940,59	2 203 979,16		0,10	
133	390 928,08	2 203 980,03		0,10	
132	390 928,19	2 203 981,66		0,10	
131	390 924,20	2 203 981,94		0,10	
130	390 924,09	2 203 980,31		0,10	
129	390 914,44	2 203 980,98		0,10	
128	390 888,93	2 203 983,41		0,10	
127	390 889,14	2 203 985,62		0,10	
126	390 885,16	2 203 986,00		0,10	
125	390 884,95	2 203 983,79		0,10	
124	390 872,43	2 203 984,99		0,10	
123	390 848,37	2 203 990,92		0,10	
122	390 849,38	2 204 030,31		0,10	
121	390 845,38	2 204 030,41		0,10	
120	390 844,29	2 203 987,81		0,10	
119	390 866,70	2 203 982,28		0,10	
118	390 865,81	2 203 972,90		0,10	
117	390 869,78	2 203 972,69		0,10	
116	390 870,63	2 203 981,31		0,10	
115	390 871,76	2 203 981,03		0,10	
114	390 884,21	2 203 979,85		0,10	
113	390 883,49	2 203 972,35		0,10	
112	390 887,47	2 203 971,97		0,10	
111	390 888,19	2 203 979,47		0,10	



**Раздел 2**

Сведения о местоположении границ объекта					
1	2	3	4	5	6
110	390 910,56	2 203 977,33	Аналитический метод	0,10	—
109	390 909,85	2 203 969,90		0,10	
108	390 913,83	2 203 969,52		0,10	
107	390 914,54	2 203 976,97		0,10	
106	390 939,22	2 203 975,25		0,10	
105	390 938,70	2 203 967,76		0,10	
104	390 942,69	2 203 967,49		0,10	
103	390 943,21	2 203 974,97		0,10	
102	390 957,57	2 203 973,97		0,10	
101	390 957,17	2 203 968,24		0,10	
100	390 961,16	2 203 967,97		0,10	
99	390 961,56	2 203 973,69		0,10	
98	390 964,16	2 203 973,51		0,10	
97	390 993,84	2 203 973,79		0,10	
96	390 993,93	2 203 965,48		0,10	
95	390 997,92	2 203 965,35		0,10	
94	390 997,84	2 203 973,82		0,10	
93	391 009,97	2 203 973,93		0,10	
92	391 010,43	2 203 954,05		0,10	
91	391 041,03	2 203 955,08		0,10	
90	391 041,55	2 203 944,31		0,10	
89	391 041,12	2 203 944,29		0,10	
88	391 041,31	2 203 940,29		0,10	
87	391 041,74	2 203 940,31		0,10	
86	391 042,31	2 203 928,28		0,10	
85	391 042,17	2 203 928,27		0,10	
84	391 042,36	2 203 924,27		0,10	
83	391 042,50	2 203 924,28		0,10	
82	391 043,00	2 203 913,89		0,10	
81	391 030,15	2 203 913,92		0,10	
80	391 031,69	2 203 879,62		0,10	
79	391 013,04	2 203 879,02		0,10	
78	391 015,72	2 203 850,83		0,10	
77	391 016,52	2 203 849,04		0,10	
76	390 995,15	2 203 847,11		0,10	
75	390 995,48	2 203 841,85		0,10	
74	390 906,14	2 203 853,82		0,10	
73	390 905,10	2 203 848,41		0,10	
72	390 895,47	2 203 849,60		0,10	
71	390 895,59	2 203 850,64		0,10	
70	390 891,62	2 203 851,13		0,10	
69	390 891,50	2 203 850,10		0,10	
68	390 835,38	2 203 857,08		0,10	
67	390 834,89	2 203 853,08		0,10	
66	390 904,34	2 203 844,47		0,10	
65	390 902,24	2 203 833,56		0,10	
64	390 875,05	2 203 838,18		0,10	
63	390 873,63	2 203 824,93		0,10	
62	390 878,01	2 203 824,46		0,10	
61	390 878,44	2 203 828,44		0,10	
60	390 878,03	2 203 828,48		0,10	
59	390 878,57	2 203 833,52		0,10	
58	390 899,87	2 203 829,90		0,10	
57	390 897,00	2 203 779,64		0,10	
56	390 901,00	2 203 779,41		0,10	

**Раздел 2**

Сведения о местоположении границ объекта					
1	2	3	4	5	6
55	390 903,83	2 203 829,23	Аналитический метод	0,10	—
54	390 905,43	2 203 828,96		0,10	
53	390 909,35	2 203 849,36		0,10	
52	390 999,77	2 203 837,24		0,10	
51	390 999,39	2 203 843,48		0,10	
50	391 018,25	2 203 845,18		0,10	
49	391 019,33	2 203 842,76		0,10	
48	391 019,77	2 203 842,69		0,10	
47	391 019,56	2 203 817,44		0,10	
46	391 029,59	2 203 772,38		0,10	
45	390 940,17	2 203 772,07		0,10	
44	390 940,28	2 203 770,36		0,10	
43	390 945,77	2 203 729,31		0,10	
42	390 953,52	2 203 663,15		0,10	
41	390 970,38	2 203 545,50		0,10	
40	390 986,31	2 203 509,19		0,10	
39	390 997,68	2 203 477,47		0,10	
38	391 004,08	2 203 457,04		0,10	
37	390 963,91	2 203 449,44		0,10	
36	390 936,49	2 203 440,78		0,10	
35	390 907,85	2 203 428,81		0,10	
34	390 904,10	2 203 433,90		0,10	
33	390 887,42	2 203 457,63		0,10	
32	390 866,70	2 203 488,97		0,10	
31	390 850,03	2 203 515,34		0,10	
30	390 825,30	2 203 551,22		0,10	
29	390 812,15	2 203 568,93		0,10	
28	390 797,97	2 203 591,73		0,10	
27	390 799,35	2 203 592,60		0,10	
26	390 797,24	2 203 595,99		0,10	
25	390 795,86	2 203 595,13		0,10	
24	390 790,03	2 203 604,49		0,10	
23	390 773,16	2 203 635,30		0,10	
22	390 768,91	2 203 647,08		0,10	
21	390 766,66	2 203 666,01		0,10	
20	390 757,30	2 203 709,89		0,10	
19	390 756,73	2 203 722,34		0,10	
18	390 757,47	2 203 722,38		0,10	
17	390 757,29	2 203 726,37		0,10	
16	390 756,55	2 203 726,34		0,10	
15	390 755,58	2 203 747,78		0,10	
14	390 756,25	2 203 747,81		0,10	
13	390 756,07	2 203 751,81		0,10	
12	390 755,40	2 203 751,78		0,10	
11	390 754,90	2 203 762,93		0,10	
10	390 758,92	2 203 762,83		0,10	
9	390 759,02	2 203 766,83		0,10	
8	390 754,96	2 203 766,93		0,10	
7	390 755,80	2 203 793,21		0,10	
6	390 756,60	2 203 793,18		0,10	
5	390 756,75	2 203 797,17		0,10	
4	390 755,95	2 203 797,20		0,10	
3	390 757,47	2 203 838,35		0,10	
2	390 762,21	2 203 838,19		0,10	
1	390 762,34	2 203 842,18		0,10	

**Раздел 2**

Сведения о местоположении границ объекта					
1	2	3	4	5	6
Вырез 1 из 4					
707	391 358,04	2 203 821,14	Аналитический метод	0,10	—
708	391 358,94	2 203 821,89		0,10	
709	391 354,26	2 203 823,71		0,10	
710	391 337,32	2 203 825,25		0,10	
711	391 334,26	2 203 818,18		0,10	
707	391 358,04	2 203 821,14		0,10	
Вырез 2 из 4					
712	391 013,38	2 203 999,58	Аналитический метод	0,10	—
713	391 014,33	2 203 958,19		0,10	
714	391 029,43	2 203 958,69		0,10	
715	391 028,36	2 203 982,00		0,10	
716	391 027,40	2 203 981,96		0,10	
717	391 027,22	2 203 985,96		0,10	
718	391 028,18	2 203 986,00		0,10	
719	391 027,38	2 204 003,39		0,10	
720	391 013,30	2 204 003,00		0,10	
712	391 013,38	2 203 999,58		0,10	
Вырез 3 из 4					
721	391 345,49	2 203 814,51	Аналитический метод	0,10	—
722	391 349,63	2 203 814,06		0,10	
723	391 352,42	2 203 816,41		0,10	
724	391 341,07	2 203 815,00		0,10	
721	391 345,49	2 203 814,51		0,10	
Вырез 4 из 4					
725	391 616,16	2 204 344,28	Аналитический метод	0,10	—
726	391 625,92	2 204 342,41		0,10	
727	391 647,87	2 204 333,04		0,10	
728	391 653,55	2 204 364,85		0,10	
729	391 607,35	2 204 361,96		0,10	
730	391 602,77	2 204 349,41		0,10	
725	391 616,16	2 204 344,28	Аналитический метод	0,10	—
731	391 728,48	2 204 604,36		0,10	
732	391 729,56	2 204 608,01		0,10	
733	391 733,87	2 204 606,83		0,10	
734	391 738,04	2 204 622,38		0,10	
735	391 763,87	2 204 616,87		0,10	
736	391 813,46	2 204 591,30		0,10	
737	391 811,63	2 204 587,74		0,10	
738	391 762,51	2 204 613,07		0,10	
739	391 740,92	2 204 617,68		0,10	
740	391 736,70	2 204 601,93		0,10	
741	391 732,28	2 204 603,12		0,10	
742	391 731,99	2 204 602,16		0,10	
743	391 728,17	2 204 603,33		0,10	
731	391 728,48	2 204 604,36		0,10	
744	391 847,13	2 204 848,55	Аналитический метод	0,10	—
745	391 849,77	2 204 862,52		0,10	
746	391 853,70	2 204 861,77		0,10	
747	391 843,39	2 204 807,28		0,10	
748	391 847,48	2 204 806,48		0,10	
749	391 846,72	2 204 802,56		0,10	
750	391 842,64	2 204 803,35		0,10	
751	391 842,40	2 204 802,06		0,10	
752	391 794,09	2 204 811,21	0,10		

**Раздел 2**

Сведения о местоположении границ объекта					
1	2	3	4	5	6
753	391 767,65	2 204 815,20	Аналитический метод	0,10	—
754	391 766,71	2 204 813,46		0,10	
755	391 765,44	2 204 811,92		0,10	
756	391 763,01	2 204 810,17		0,10	
757	391 760,18	2 204 809,21		0,10	
758	391 757,19	2 204 809,13		0,10	
759	391 754,05	2 204 809,81		0,10	
760	391 751,37	2 204 811,13		0,10	
761	391 749,20	2 204 813,19		0,10	
762	391 747,73	2 204 815,80		0,10	
763	391 747,10	2 204 818,72		0,10	
764	391 747,23	2 204 821,04		0,10	
765	391 747,89	2 204 823,67		0,10	
766	391 749,37	2 204 826,27		0,10	
767	391 751,56	2 204 828,31		0,10	
768	391 753,32	2 204 829,26		0,10	
769	391 755,22	2 204 829,85		0,10	
770	391 758,21	2 204 830,00		0,10	
771	391 760,28	2 204 829,67		0,10	
772	391 762,20	2 204 829,14		0,10	
773	391 763,98	2 204 828,23		0,10	
774	391 765,54	2 204 826,99		0,10	
775	391 766,83	2 204 825,46		0,10	
776	391 767,79	2 204 823,71		0,10	
777	391 768,38	2 204 821,80		0,10	
778	391 768,54	2 204 819,11		0,10	
779	391 794,76	2 204 815,15		0,10	
780	391 839,21	2 204 806,74		0,10	
744	391 847,13	2 204 848,55	Аналитический метод	0,10	—
781	390 437,08	2 206 204,08		0,10	
782	390 559,25	2 206 189,13		0,10	
783	390 631,05	2 206 181,44		0,10	
784	390 635,61	2 206 263,48		0,10	
785	390 639,60	2 206 263,25		0,10	
786	390 635,03	2 206 181,01		0,10	
787	390 737,04	2 206 170,08		0,10	
788	390 745,01	2 206 298,54		0,10	
789	390 742,19	2 206 367,66		0,10	
790	390 746,02	2 206 374,05		0,10	
791	390 749,95	2 206 374,60		0,10	
792	390 775,80	2 206 373,45		0,10	
793	390 795,79	2 206 371,13		0,10	
794	390 810,32	2 206 363,28		0,10	
795	390 816,61	2 206 360,89		0,10	
796	390 819,82	2 206 359,45		0,10	
797	390 819,49	2 206 358,41		0,10	
798	390 819,79	2 206 358,27		0,10	
799	390 818,14	2 206 354,63		0,10	
800	390 814,62	2 206 356,22		0,10	
801	390 814,94	2 206 357,25		0,10	
802	390 808,65	2 206 359,64		0,10	
803	390 794,57	2 206 367,24		0,10	
804	390 775,48	2 206 369,46		0,10	
805	390 750,14	2 206 370,59		0,10	
806	390 748,47	2 206 370,35		0,10	

**Раздел 2**

Сведения о местоположении границ объекта					
1	2	3	4	5	6
807	390 746,23	2 206 366,63	Аналитический метод	0,10	—
808	390 749,02	2 206 298,50		0,10	
809	390 733,75	2 206 054,24		0,10	
810	390 729,75	2 206 054,50		0,10	
811	390 736,80	2 206 166,08		0,10	
812	390 637,14	2 206 176,76		0,10	
813	390 628,76	2 206 067,95		0,10	
814	390 624,77	2 206 068,25		0,10	
815	390 633,16	2 206 177,19		0,10	
816	390 558,80	2 206 185,16		0,10	
817	390 436,60	2 206 200,10		0,10	
781	390 437,08	2 206 204,08		0,10	
3. Сведения о характерных точках части (частей) границы объекта					
1	2	3	4	5	6
—	—	—	—	—	—

## Раздел 3

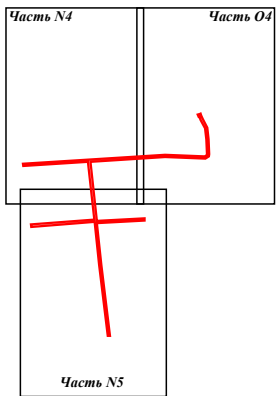
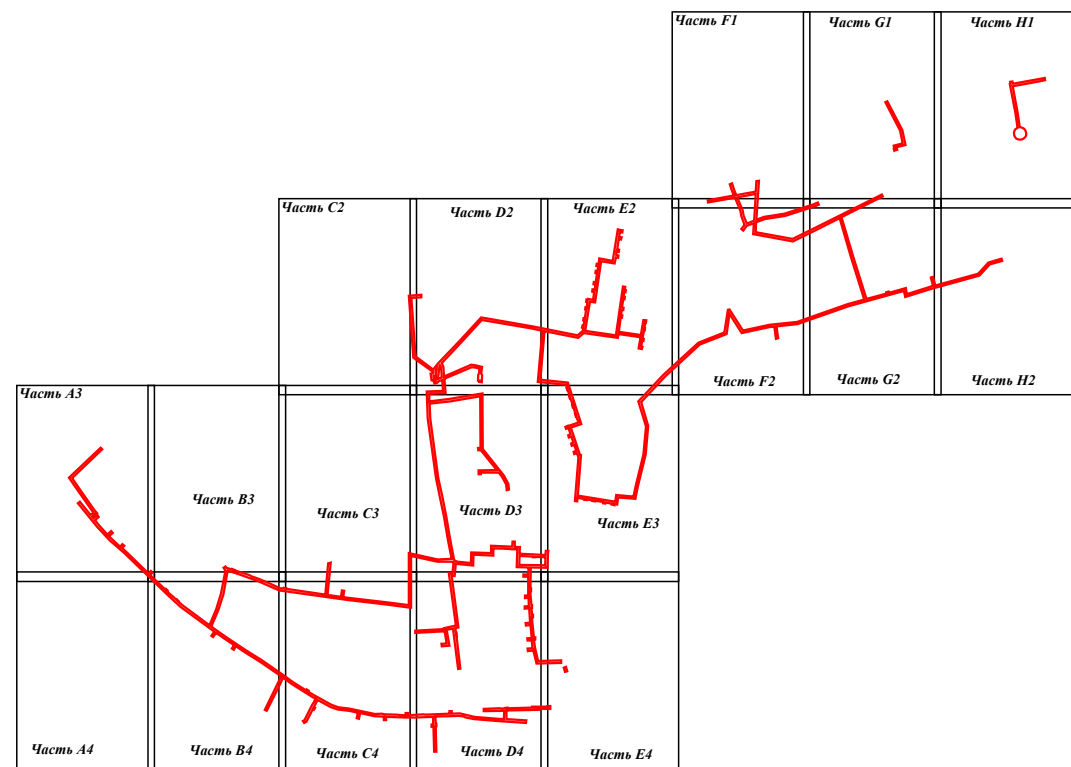
**Сведения о местоположении измененных (уточненных) границ объекта**

1. Система координат МСК-50, Зона 2

## 2. Сведения о характерных точках границ объекта




Обозначение характерных точек границы	Существующие координаты, м		Измененные (уточненные) координаты, м		Метод определения координат характерной точки	Средняя квадратическая погрешность положения характерной точки (Mt), м	Описание обозначения точки на местности (при наличии)
	X	Y	X	Y			
1	2	3	4	5	6	7	8
—	—	—	—	—	—	—	—
3. Сведения о характерных точках части (частей) границы объекта							
1	2	3	4	5	6	7	8
—	—	—	—	—	—	—	—

Раздел 4  
План границ объекта



Масштаб 1:13 000

Используемые условные знаки и обозначения:

-  - граница кадастрового квартала по сведениям ЕГРН
-  - характерная точка границы зоны
-  - граница зоны
-  - граница земельного участка по сведениям ЕГРН

Подпись \_\_\_\_\_ Дата « 17 » \_\_\_\_\_ мая 20 21 г.

Место для оттиска печати (при наличии) лица, составившего описание местоположения границ объекта

A3

50:33:0010155

**Масштаб 1:1 000**





Масштаб 1:1 000

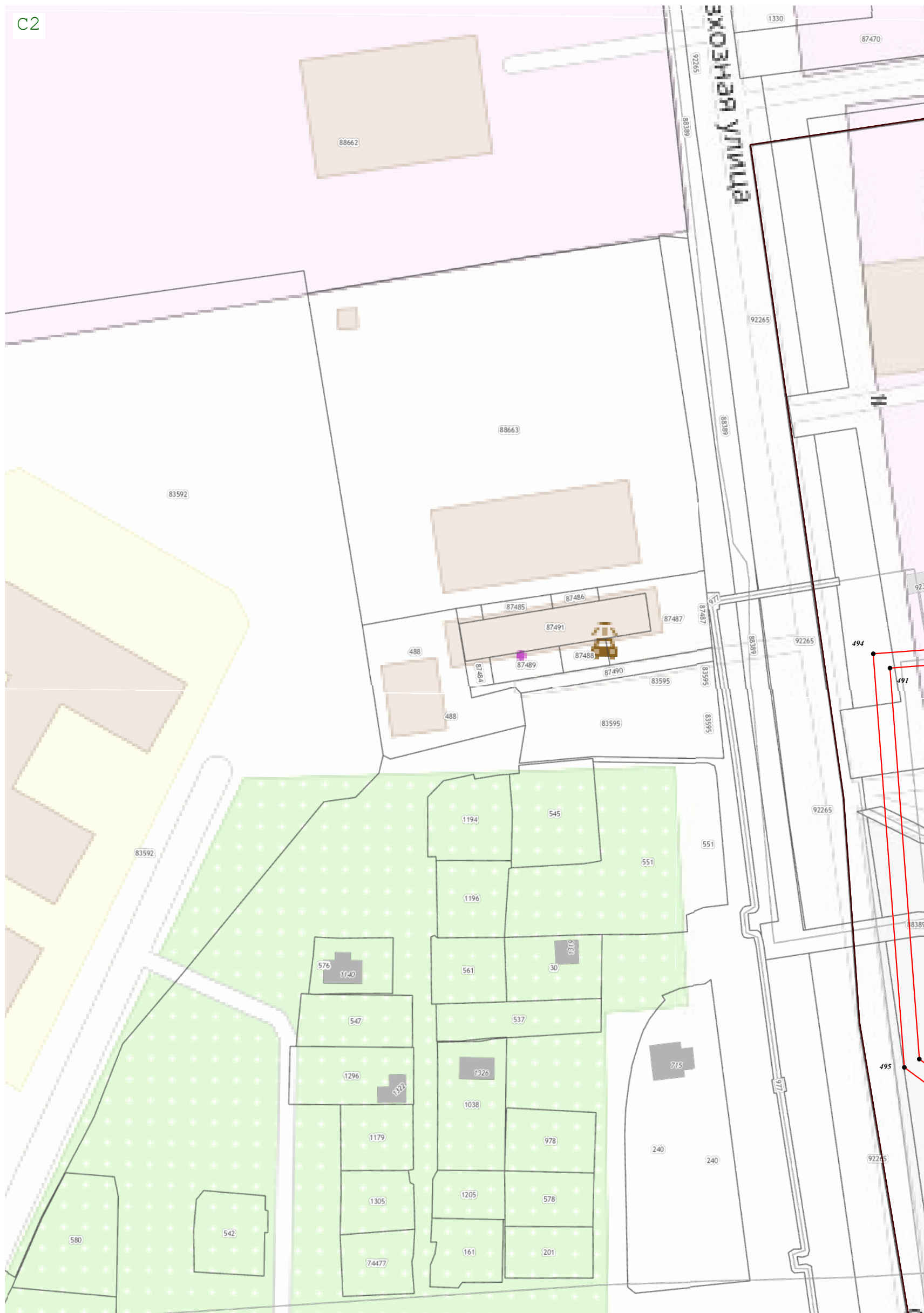
50:33:0010155

**Масштаб 1:1 000**



Масштаб 1:1 000

C2

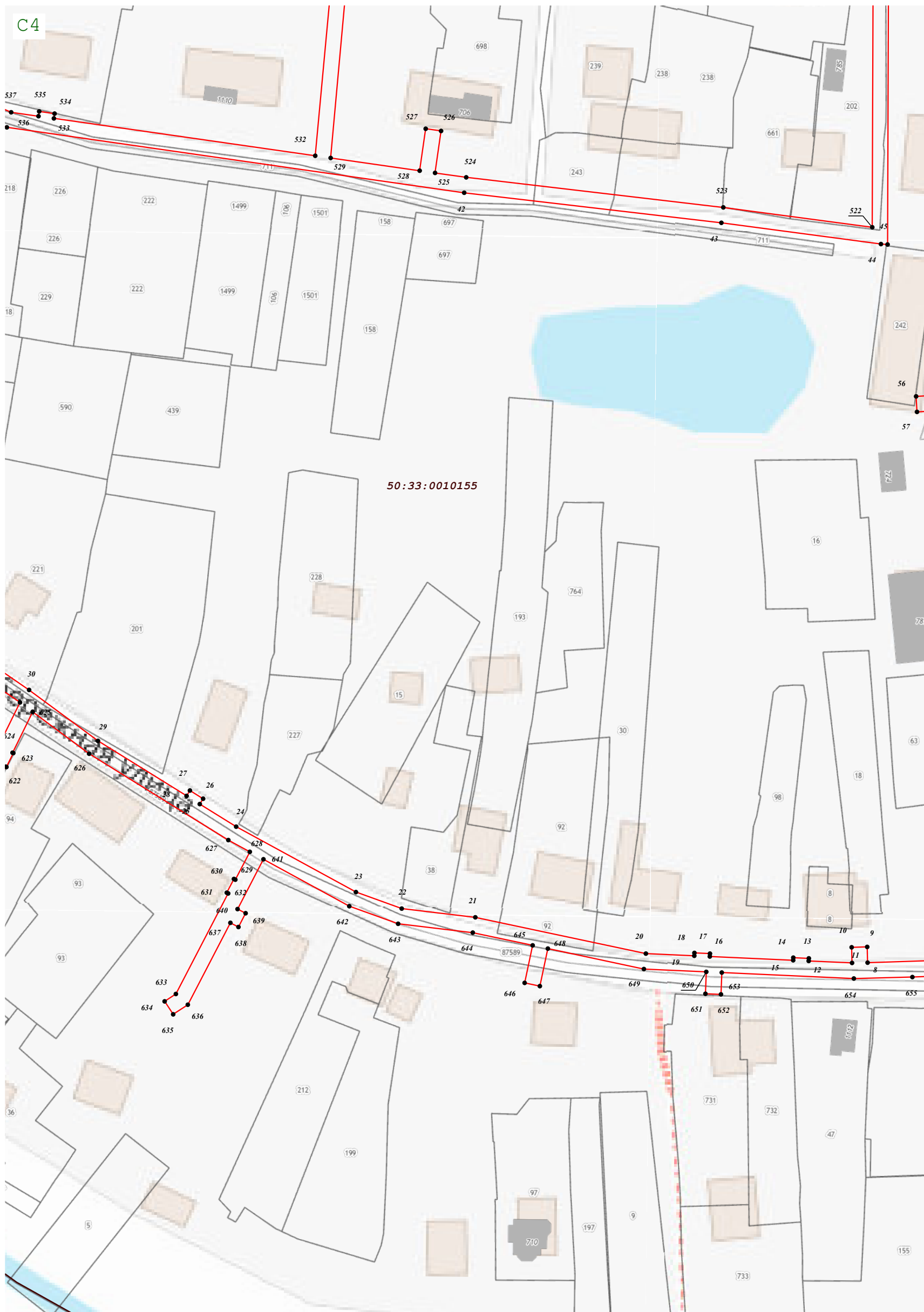


Масштаб 1:1 000

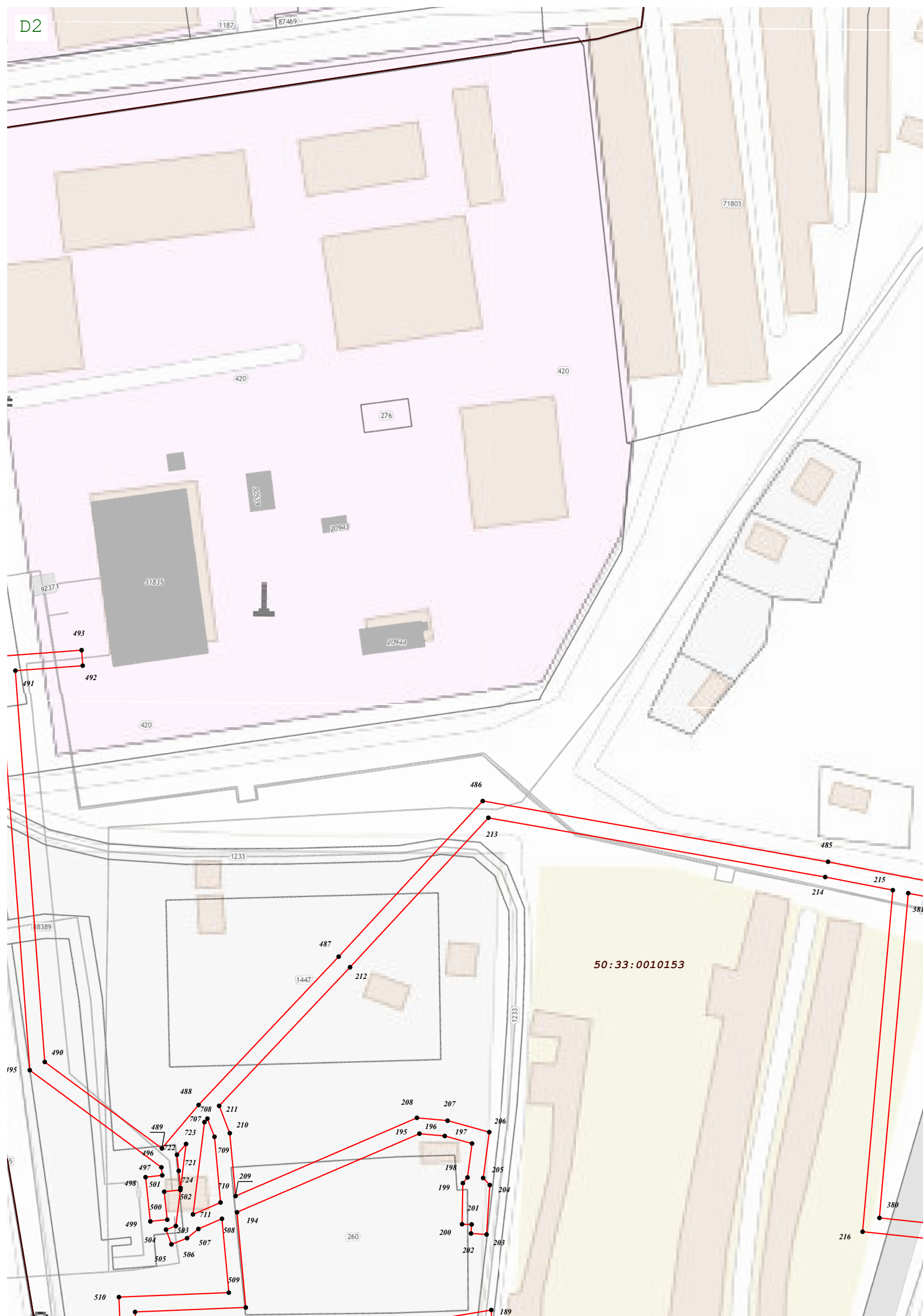




**Масштаб 1:1 000**



Масштаб 1:1 000



**Масштаб 1:1 000**





Масштаб 1:1 000

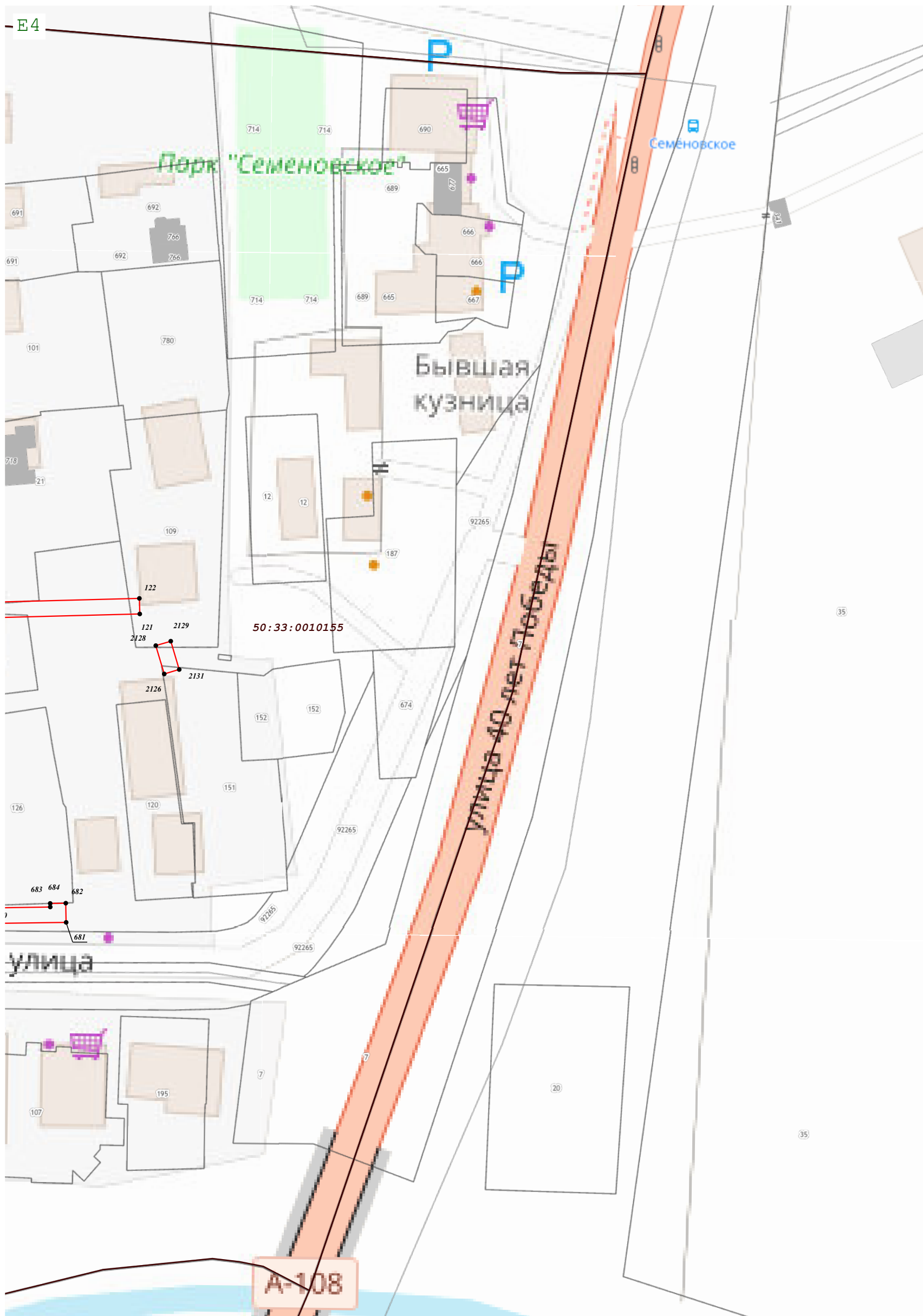




**Масштаб 1:1 000**









Масштаб 1:1 000





**Масштаб 1:1 000**







Масштаб 1:1 000



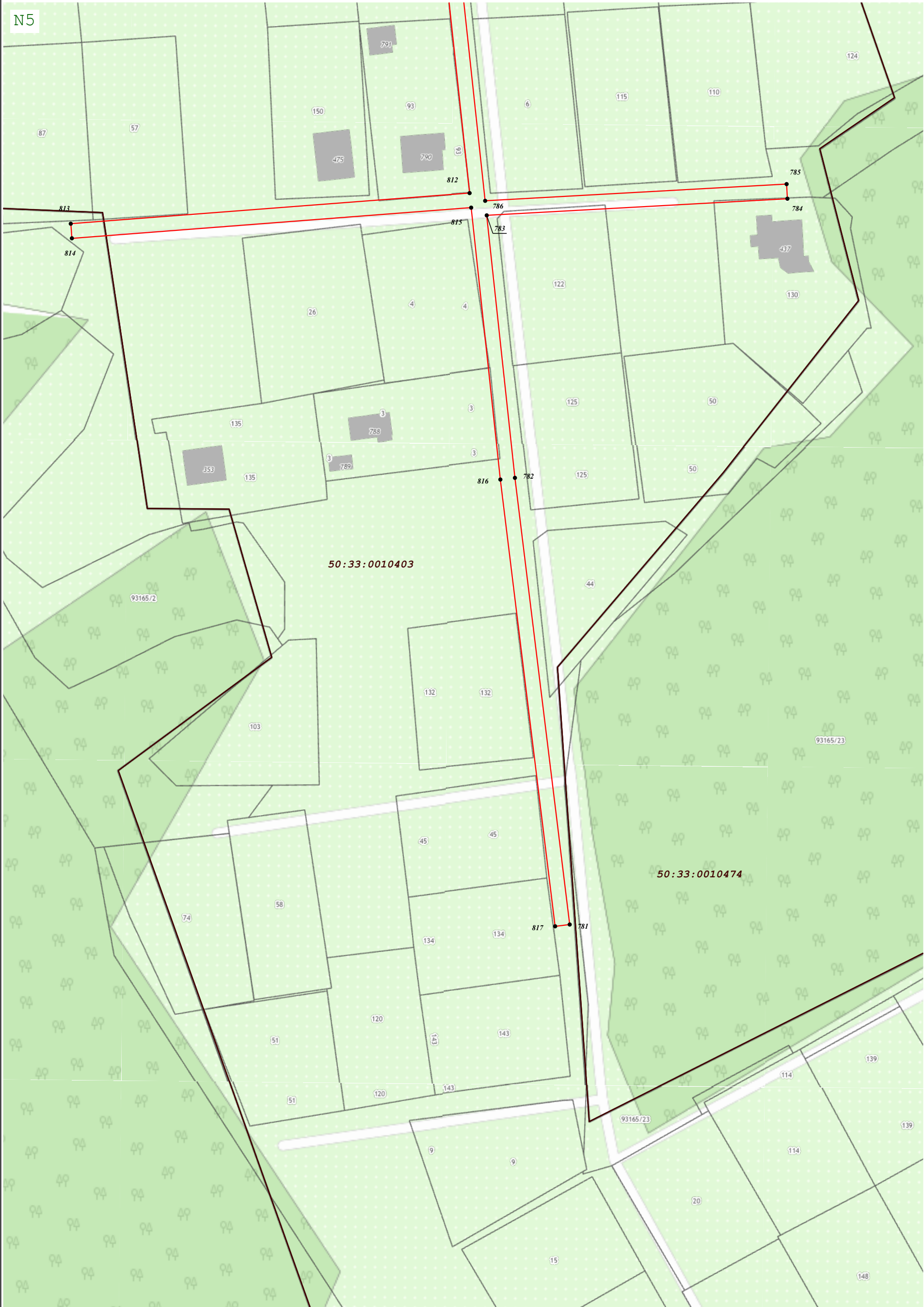
**Масштаб 1:1 000**

N4



Масштаб 1:1 000





Масштаб 1:1 000

**Масштаб 1:1 000**