



**АДМИНИСТРАЦИЯ  
ГОРОДСКОГО ОКРУГА СТУПИНО  
МОСКОВСКОЙ ОБЛАСТИ**

**ПОСТАНОВЛЕНИЕ**

19.02.2024 № 939-н

г. Ступино

Об установлении публичного сервитута в порядке главы V.7. Земельного кодекса Российской Федерации по адресу: Московская область, городской округ Ступино, п. Малино в пользу АО "Мособлгаз" в целях строительства, реконструкции, эксплуатации, капитального ремонта линейного объекта системы газоснабжения, его неотъемлемых технологических частей - Газопровод высокого давления  $P \leq 0,6$  МПа по адресу: Московская область, городской округ Ступино, п. Малино.

В соответствии с Земельным кодексом Российской Федерации, Федеральным законом от 06.10.2003 № 131-ФЗ «Об общих принципах организации местного самоуправления в Российской Федерации», Законом Московской области от 07.06.1996 №23/96-ОЗ «О регулировании земельных отношений в Московской области», руководствуясь Уставом муниципального образования городского округа Ступино Московской области, учитывая ходатайство Акционерного общества "Мособлгаз" (ОГРН 1175024034734) (далее - АО "Мособлгаз") от 31.01.2024 № P001-0048198848-81586919,

**ПОСТАНОВЛЯЮ:**

1. Установить публичный сервитут на срок 120 месяцев в отношении земельного участка, с кадастровым номером 50:33:0000000:91967, в пользу АО

"Мособлгаз", в целях строительства, реконструкции, эксплуатации, капитального ремонта линейного объекта системы газоснабжения, его неотъемлемых технологических частей - Газопровод высокого давления  $P \leq 0,6$  МПа по адресу: Московская область, городской округ Ступино, п. Малино, в границах в соответствии с приложением к настоящему Постановлению.

АО «Мособлгаз» проводить работы по строительству газораспределительной сети в срок не более трех месяцев в отношении земельных участков, предназначенных для жилищного строительства (в том числе индивидуального жилищного строительства), ведения личного подсобного хозяйства, садоводства, огородничества, или одного года в отношении иных земельных участков. После окончания работ АО "Мособлгаз" обязан привести земельный участок в состояние, пригодное для его использования в соответствии с разрешенным использованием.

2. Администрации городского округа Ступино Московской области в течение 5 рабочих дней направить копию настоящего Постановления в Управление Федеральной службы государственной регистрации, кадастра и картографии по Московской области для внесения сведений об установлении публичного сервитута в отношении земельных участков, указанных в пункте 1 настоящего Постановления, в Единый государственный реестр недвижимости.

3. Администрации городского округа Ступино Московской области в течение 5 рабочих дней разместить настоящее Постановление на официальном информационном сайте администрации – <https://stupinoadm.ru>.

4. Комитету по управлению имуществом администрации городского округа Ступино Московской области в течение 5 рабочих дней направить владельцу публичного сервитута копию настоящего Постановления, сведения о лицах, являющихся правообладателями земельных участков, сведения о лицах, подавших заявления об учете их прав (обременений прав) на земельные участки, способах связи с ними, копии документов, подтверждающих права указанных лиц на земельные участки.

5. Контроль за выполнением настоящего постановления возложить на заместителя главы городского округа Ступино Московской области Ю.М. Михалёва.

Глава городского округа Ступино  
Московской области



С.Г. Мужальских





От 29.01.2024 № 939-н

### ГРАФИЧЕСКОЕ ОПИСАНИЕ

местоположения границ населенных пунктов, территориальных зон, особо охраняемых природных территорий, зон с особыми условиями использования территории

**Зона публичного сервитута - "Газопровод высокого давления  $P \leq 0,6$  МПа"**

(наименование объекта, местоположение границ которого описано (далее - объект))

#### Раздел 1

##### Сведения об объекте

№ п/п	Характеристики объекта	Описание характеристик
1	2	3
1	Местоположение объекта	Московская область, Ступино г.о., Малино рп
2	Площадь объекта $\pm$ величина погрешности определения площади ( $P \pm \Delta P$ )	$111 \text{ м}^2 \pm 7 \text{ м}^2$
3	Иные характеристики объекта	

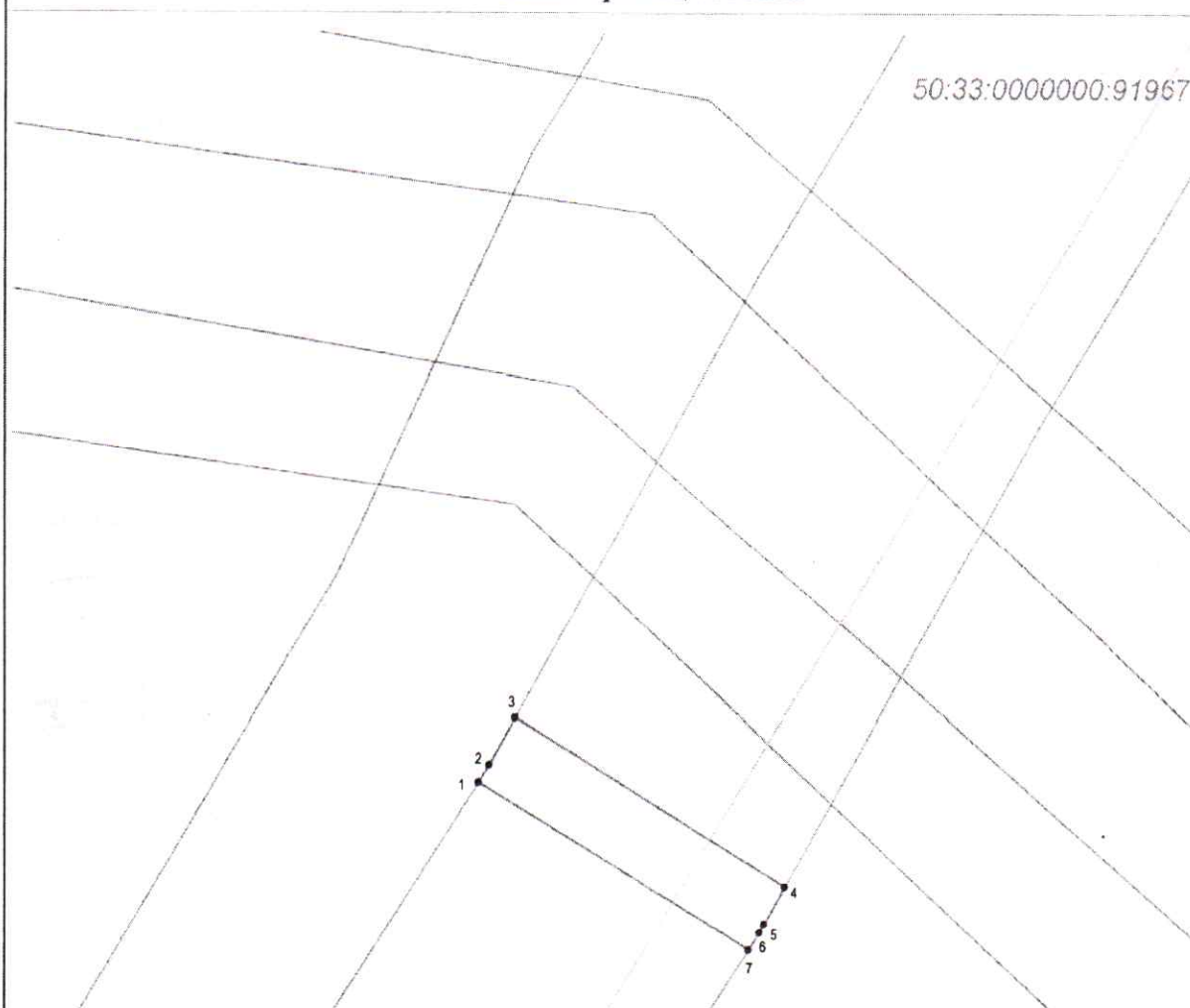
**Раздел 2**

<b>Сведения о местоположении границ объекта</b>					
<b>1. Система координат</b> МСК-50, зона 2					
<b>2. Сведения о характерных точках границ объекта</b>					
Обозначение характерных точек границ	Координаты, м		Метод определения координат характерной точки	Средняя квадратическая погрешность положения характерной точки (Мг), м	Описание обозначения точки на местности (при наличии)
	X	Y			
1	2	3	4	5	6
1	395 551,84	2 229 997,87	Аналитический метод	0,10	—
2	395 553,02	2 229 998,62		0,10	
3	395 556,22	2 230 000,39		0,10	
4	395 544,67	2 230 019,15		0,10	
5	395 542,08	2 230 017,71		0,10	
6	395 541,51	2 230 017,38		0,10	
7	395 540,33	2 230 016,63		0,10	
1	395 551,84	2 229 997,87		0,10	
<b>3. Сведения о характерных точках части (частей) границы объекта</b>					
1	2	3	4	5	6
—	—	—	—	—	—












Раздел 4  
План границ объекта

50.33:0000000:91967



Масштаб 1:500

Используемые условные знаки и обозначения:

-  - Существующая часть границы, имеющиеся в ГКН сведения о которой достаточны для определения ее местоположения
-  - Характерная точка контура
-  - Образуемая часть земельного участка
-  - проекция контура подземного конструктивного элемента сооружения
-  - Граница кадастрового квартала
-  - Существующая часть границы, имеющиеся в ЕГРН сведения о которой достаточны для определения ее местоположения
-  - Граница охранной зоны ЛЭП
-  - обозначение контура подземного конструктивного элемента сооружения
-  - Обозначение объектов недвижимости, сведения о которых имеются в ЕГРН



Подпись

Дата « 06 » *августа* 20 *23* г.

Место для оттиска печати (при наличии) лица, составившего описание местоположения границ объекта

**ТЕКСТОВОЕ ОПИСАНИЕ****местоположения границ населенных пунктов, территориальных зон**

Прохождение границы		Описание прохождения границы
от точки	до точки	
<b>1</b>	<b>2</b>	<b>3</b>
—	—	—