



**АДМИНИСТРАЦИЯ  
ГОРОДСКОГО ОКРУГА СТУПИНО  
МОСКОВСКОЙ ОБЛАСТИ**

**ПОСТАНОВЛЕНИЕ**

19.03.2024 № 1227-н

г. Ступино

Об установлении публичного сервитута в порядке главы V.7. Земельного кодекса Российской Федерации по адресу (местоположение): Московская область, г.о. Ступино, д. Шматово в пользу АО "Мособлгаз" в целях строительства линейных объектов системы газоснабжения "Газопровод высокого давления  $P \leq 0,6$  МПа, по адресу: Московская область, г.о. Ступино, д. Шматово."

В соответствии с Земельным кодексом Российской Федерации, Федеральным законом от 06.10.2003 № 131-ФЗ «Об общих принципах организации местного самоуправления в Российской Федерации», Законом Московской области от 07.06.1996 №23/96-ОЗ «О регулировании земельных отношений в Московской области», руководствуясь Уставом муниципального образования городского округа Ступино Московской области, учитывая ходатайство Акционерного общества "Мособлгаз" (ОГРН 1175024034734) (далее - АО "Мособлгаз") от 22.02.2024 № P001-5244674629-82272176,

**ПОСТАНОВЛЯЮ:**

1. Установить публичный сервитут на срок 120 месяцев в отношении земельного участка, с кадастровым номером 50:33:0000000:95941, в пользу АО "Мособлгаз", в целях строительства линейных объектов системы газоснабжения

"Газопровод высокого давления  $P \leq 0,6$  МПа, по адресу: Московская область, г.о. Ступино, д. Шматово.", в границах в соответствии с приложением к настоящему Постановлению.

АО «Мособлгаз» проводить работы по строительству газораспределительной сети в срок не более трех месяцев в отношении земельных участков, предназначенных для жилищного строительства (в том числе индивидуального жилищного строительства), ведения личного подсобного хозяйства, садоводства, огородничества, или одного года в отношении иных земельных участков.

После окончания работ АО "Мособлгаз" обязан привести земельный участок в состояние, пригодное для его использования в соответствии с разрешенным использованием.

2. Администрации городского округа Ступино Московской области в течение 5 рабочих дней направить копию настоящего Постановления в Управление Федеральной службы государственной регистрации, кадастра и картографии по Московской области для внесения сведений об установлении публичного сервитута в отношении земельных участков, указанных в пункте 1 настоящего Постановления, в Единый государственный реестр недвижимости.

3. Администрации городского округа Ступино Московской области в течение 5 рабочих дней разместить настоящее Постановление на официальном информационном сайте администрации – <https://stupinoadm.ru>.

4. Комитету по управлению имуществом администрации городского округа Ступино Московской области в течение 5 рабочих дней направить обладателю публичного сервитута копию настоящего Постановления, сведения о лицах, являющихся правообладателями земельных участков, сведения о лицах, подавших заявления об учете их прав (обременений прав) на земельные участки, способах связи с ними, копии документов, подтверждающих права указанных лиц на земельные участки.

5. Контроль за выполнением настоящего постановления возложить на заместителя главы городского округа Ступино Московской области Ю.М. Михалёва.

Глава городского округа Ступино  
Московской области



С.Г. Мужальских



от 19.03.2024

И.И.И.

## ГРАФИЧЕСКОЕ ОПИСАНИЕ

местоположения границ населенных пунктов, территориальных зон, особо охраняемых природных территорий, зон с особыми условиями использования территории

Публичный сервитут с целью размещения линейного объекта "Газопровод высокого давления  $P \leq 0,6$  МПа"

(наименование объекта, местоположение границ которого описано (далее - объект))

### Раздел I

#### Сведения об объекте

№ п/п	Характеристики объекта	Описание характеристик
1	2	3
1	Местоположение объекта	Московская область, Ступино г.о., Шматово д
2	Площадь объекта $\pm$ величина погрешности определения площади ( $P \pm \Delta P$ )	$34 \text{ м}^2 \pm 2 \text{ м}^2$
3	Иные характеристики объекта	Вид объекта реестра границ: Зона с особыми условиями использования территории Вид объекта по документу: Публичный сервитут объекта "Газопровод высокого давления $P \leq 0,6$ МПа" Содержание ограничений использования объектов недвижимости в пределах зоны или территории: Публичный сервитут, для целей размещения линейных объектов системы газоснабжения, их неотъемлемых технологических частей. Срок установления 10 лет. Обладатель публичного сервитута: Акционерное Общество "Мособлгаз". Адрес: Московская обл, г. Одинцово, д. Раздоры, 1-й км Рублево-Успенского шоссе, д. 1, корп. Б. Электронная почта: info@mosoblgaz.ru

## Раздел 2

## Сведения о местоположении границ объекта

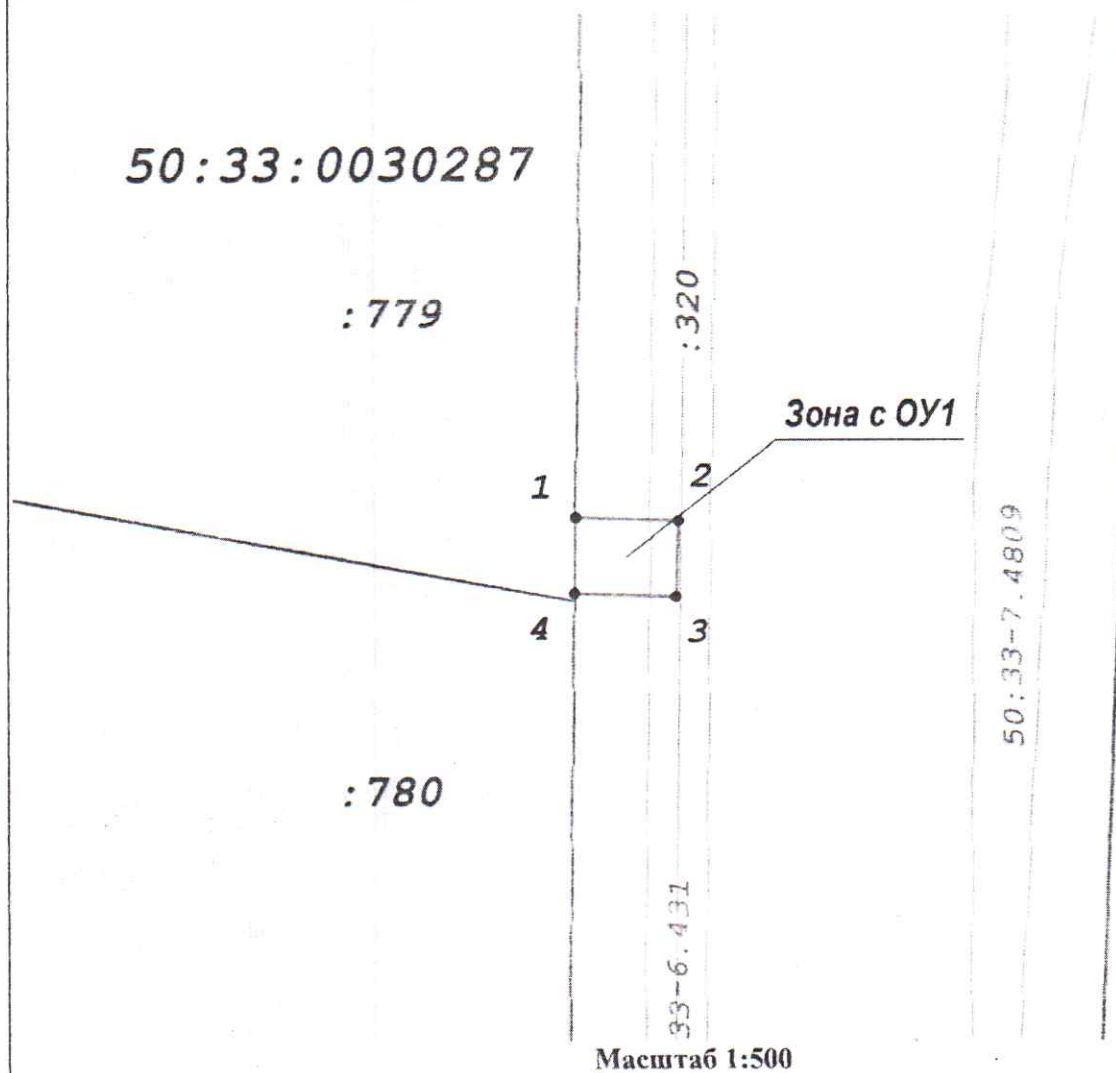
I. Система координат МСК 50, Зона 2

## 2. Сведения о характерных точках границ объекта









Обозначение характерных точек границ	Координаты, м		Метод определения координат характерной точки	Средняя квадратическая погрешность положения характерной точки (Mt), м	Описание обозначения точки на местности (при наличии)
	X	Y			
1	2	3	4	5	6
1	385 952,74	2 222 723,13	Метод спутниковых геодезических измерений (определений)	0,10	—
2	385 952,54	2 222 729,95		0,10	
3	385 947,54	2 222 729,81		0,10	
4	385 947,74	2 222 723,07		0,10	
1	385 952,74	2 222 723,13		0,10	
3. Сведения о характерных точках части (частей) границы объекта					
1	2	3	4	5	6
—	—	—	—	—	—



Раздел 4  
План границ объекта



**Используемые условные знаки и обозначения:**

-  - проектное местоположение инженерного сооружения
-  - проектные границы публичного сервитута
-  1 - характерная точка публичного сервитута
-  Зона с ОУ1 - зона с особыми условиями использования территории Зона с ОУ1 - публичный сервитут с целью размещения линейного объекта "Газопровод высокого давления P≤0.6 МПа"
-  : 779 - кадастровый номер земельного участка, в соответствии со сведениями ЕГРН
-  : 320 - кадастровый номер ОКС, в соответствии со сведениями ЕГРН
-  - часть границы, сведения ЕГРН о которой позволяют однозначно определить ее положение на местности
-  50:33:0030287 - номер кадастрового квартала

50:33-7.4809

Подпись



Дата « 21 » февраля 20 24 г.

Место для оттиска печати (при наличии) лица, составившего описание местоположения границ объекта