

ОПИСАНИЕ МЕСТОПОЛОЖЕНИЯ ГРАНИЦ

Публичный сервитут в отношении земель и (или) земельного(ых) участка(ов) в целях размещения объектов электросетевого хозяйства:
«Строительство ТП-63-10/0,4 кВ, ВЛЗ-10 кВ от ВЛ-10 кВ ф 14 с РП-10, ПС №657 "Ялфимово", в т.ч. ПИР. МО, р-н Ступинский, с/п Леонтьевское, снт ' Плутон", уч 138 Ю8-22-302-80340(975067) - для нужд ЮЭС - филиала
ПАО «Россети Московский регион»
(наименование объекта, местоположение границ которого описано (далее - объект))

Раздел 1

Сведения об объекте		
№ п/п	Характеристика объекта	Описание характеристик
1	Местоположение объекта	МО, г.о. Ступино, снт "Плутон", КК № 50:33:0030418 КК № 50:33:0030414
2	Площадь объекта ± величина погрешности определения площади ($P \pm \Delta P$)	543 м ²
3	Категория земель	-Категория земель не определена

Раздел 2


Сведения о местоположении границ объекта					
1. Система координат <u>МСК-50, зона 2</u>					
2. Сведения о характерных точках границ объекта					
Обозначение характерных точек границ	Координаты, м		Метод определения координат характерной точки	Средняя квадратическая погрешность положения характерной точки (Mt), м	Описание обозначения точки на местности (при наличии)
	X	Y			
1	2	3	4	5	6
1	393458,52	2247672,78	Аналитический метод	0,10	—
2	393453,17	2247661,77		0,10	
3	393413,33	2247681,35		0,10	
4	393418,68	2247692,36		0,10	
1	393458,52	2247672,78		0,10	
3. Сведения о характерных точках части (частей) границы объекта					
1	2	3	4	5	6
-	-	-	-	-	-

Раздел 3

Сведения о местоположении измененных (уточненных) границ объекта							
1. Система координат <u>МСК-50, зона 2</u>							
2. Сведения о характерных точках границ объекта							
Обозначение характерных точек границ	Существующие координаты, м		Измененные (уточненные) координаты, м		Метод определения координат характерной точки	Средняя квадратическая погрешность положения характерной точки (Mt), м	Описание обозначения точки на местности (при наличии)
	X	Y	X	Y			
1	2	3	4	5	6	7	8
-	-	-	-	-	-	-	-
3. Сведения о характерных точках части (частей) границы объекта							
1	2	3	4	5	6	7	8
-	-	-	-	-	-	-	-








Раздел 4

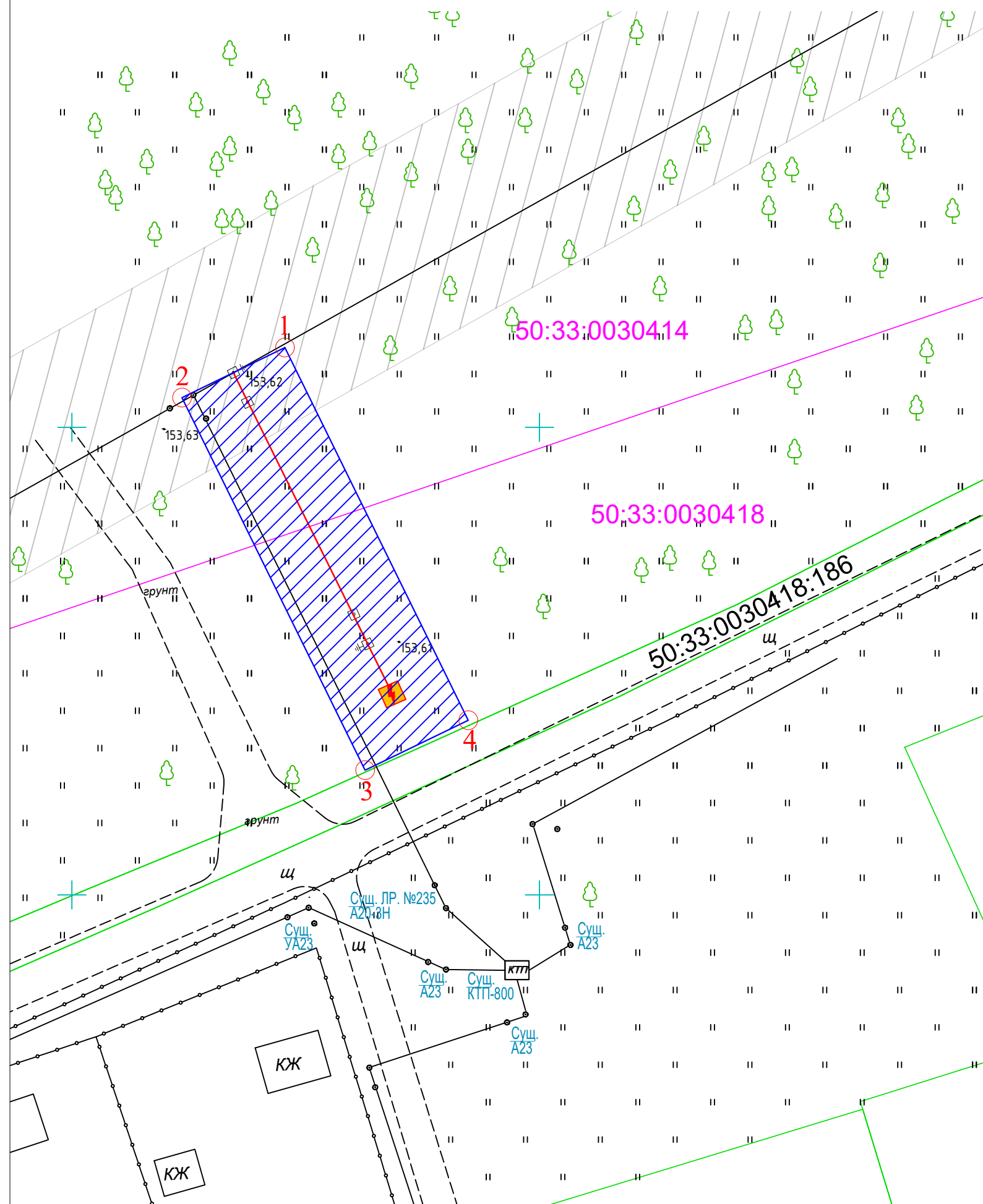
План границ объекта




Масштаб-1:500
Система координат МСК-50

Условные обозначения

- | | |
|---|--|
| 50:33:0030418:11 | - Кадастровый номер существующего земельного участка |
|  | - Граница земельного участка учтенная в ЕГРН |
| 50:33:0030418 | - Номер кадастрового квартала |
|  | - Граница кадастровых кварталов |
|  | - Проектируемая ВЛ3-10кВ |
|  | - Проектируемая МТП |
|  | - Граница охранной зоны проектируемой ВЛ3-10кВ, МТП |
|  | - Поворотная точка испрашиваемого земельного участка |
|  | - Граница охранной зоны существующей ЛЭП-10кВ |



Каталог координат испрашиваемого земельного участка (L=40 м; S=543 м²)					
Каталог координат МСК-50 (зона 2)					
Наименование точки	X (м)	Y (м)	Дирекционное направление	Длина линии (м)	Угол поворота
1	2	3	4	5	6
1	393458.52	2247672.78	244° 05,2'	12.24	269° 44'
2	393453.17	2247661.77			270° 16'
3	393413.33	2247681.35	153° 49,5'	44.39	269° 44'
4	393418.68	2247692.36	64° 05,2'	12.24	270° 16'
1	393458.52	2247672.78	333° 49,5'	44.39	269° 44'
Экспликация земель:					
Землепользователь		Категория земель		Площадь (кв.м)	
земли неразграниченной государственной собственности КК № 50:33:0030418		Категория земель не определена		318	
земли неразграниченной государственной собственности КК № 50:33:0030414		Категория земель не определена		225	
Общая площадь испрашиваемого земельного участка (кв.м.): 543 м²					

						3917-ЮФ			
						МО, г.о. Ступино, снт "Плутон"			
Изм.	Кол.уч.	Лист	№ док	Подп.	Дата				
Разработал	Парахина					Строительство ТП-63-10/0,4 кВ, ВЛ3-10 кВ от ВЛ-10 кВ ф 14 с РП-10, ПС №657 "Ялфимово", в т.ч. ПИР. МО, р-н Ступинский, с/п Леонтьевское, снт 'Плутон", уч 138 Ю8-22-302-80340(975067)	Стадия	Лист	Листов
							Р	1	1
						План границ объекта	