






Графическое описание местоположения границ публичного сервитута

Схема расположения границ публичного сервитута



Масштаб 1:1 000

Используемые условные знаки и обозначения:

-  - проектные границы публичного сервитута
-  - Характерная точка публичного сервитута
-  - местоположение инженерного сооружения
-  - границы земельных участков, в отношении которых испрашивается публичный сервитут
-  - кадастровые номера земельных участков, в отношении которых испрашивается публичный сервитут

Графическое описание местоположения границ публичного сервитута

| Описание границ публичного сервитута | | | | | |
|---|---------------|--|--|---|---|
| Местоположение публичного сервитута | | Московская область, городской округ Ступино, город Ступино | | | |
| 1. Система координат | | МСК-50, зона 2 | | | |
| 2. Сведения о характерных точках границ объекта | | | | | |
| Обозначение характерных точек границ | Координаты, м | | Метод определения координат характерной точки | Средняя квадратическа я погрешность положения характерной точки (Mt), м | Описание обозначения точки на местности (при наличии) |
| | X | Y | | | |
| 1 | 2 | 3 | 4 | 5 | 6 |
| 1 | 371355,13 | 2222602,81 | Аналитический метод | 0,10 | Нет закрепления |
| 2 | 371352,23 | 2222629,25 | | 0,10 | |
| 3 | 371320,52 | 2222625,74 | | 0,10 | |
| 4 | 371323,42 | 2222599,3 | | 0,10 | |
| 1 | 371355,13 | 2222602,81 | | 0,10 | |