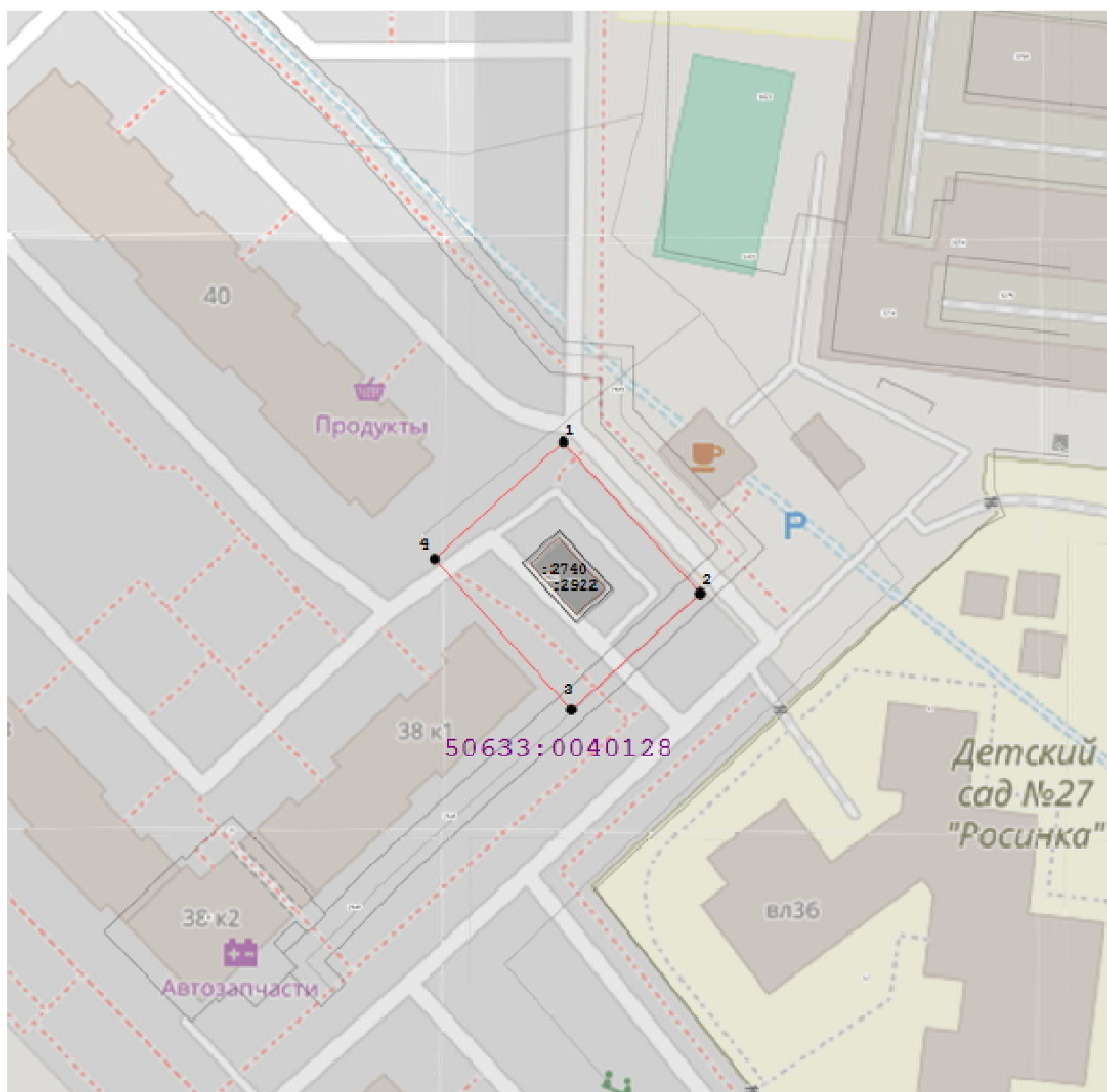







Графическое описание местоположения границ публичного сервитута

Схема расположения границ публичного сервитута



Масштаб 1:1 000

Используемые условные знаки и обозначения:

-  - проектные границы публичного сервитута
-  - Характерная точка публичного сервитута
-  - местоположение инженерного сооружения
-  - границы земельных участков, в отношении которых испрашивается публичный сервитут
-  - кадастровые номера земельных участков, в отношении которых испрашивается публичный сервитут

Графическое описание местоположения границ публичного сервитута

Описание границ публичного сервитута					
Местоположение публичного сервитута			Московская область, городской округ Ступино, город Ступино		
1. Система координат МСК-50 (зона 2)					
Обозначение характерных точек границ	Координаты, м		Метод определения координат характерной точки	Средняя квадратическая погрешность положения характерной точки (Mt), м	Описание обозначения точки на местности (при наличии)
	X	Y			
1	2	3	4	5	6
1	372589.29	2223544.25	Аналитический метод	0,10	Нет закрепления
2	372566.95	2223564.50		0,10	
3	372549.70	2223545.45		0,10	
4	372572.03	2223525.23		0,10	
1	372589.29	2223544.25		0,10	