



**АДМИНИСТРАЦИЯ
ГОРОДСКОГО ОКРУГА СТУПИНО
МОСКОВСКОЙ ОБЛАСТИ**

ПОСТАНОВЛЕНИЕ

05.02.2024 № 529-н

г. Ступино

О внесении изменений в постановление администрации городского округа Ступино Московской области от 23.10.2023 года № 4493-п «Об установлении публичного сервитута в порядке главы V.7. Земельного кодекса Российской Федерации по адресу (местоположение): Московская область, Ступинский район, в районе д. Липитино, СНТ "Волна", уч. 99 в пользу ПАО «Россети МР» филиал ЮЭС в целях строительства линии электропередачи 0.4 кВ, по адресу: Московская область, Ступинский район, в районе д. Липитино, СНТ "Волна", уч. 99»

В соответствии с Земельным кодексом Российской Федерации, Федеральным законом от 06.10.2003 № 131-ФЗ «Об общих принципах организации местного самоуправления в Российской Федерации», Законом Московской области от 07.06.1996 №23/96-ОЗ «О регулировании земельных отношений в Московской области», руководствуясь Уставом городского округа Ступино Московской области, учитывая заявление Публичного Акционерного Общества Россети Московский Регион филиал Южные Электрические Сети (ОГРН-1057746555811) (далее - ПАО «Россети МР» филиал ЮЭС) от 24.01.2024 № 150вх-240/2-13,

ПОСТАНОВЛЯЮ:

1. Внести изменения в приложение к постановлению администрации городского округа Ступино Московской области от 23.10.2023 года № 4493-п «Об установлении

публичного сервитута в порядке главы V.7. Земельного кодекса Российской Федерации по адресу (местоположение): Московская область, Ступинский район, в районе д. Липитино, СНТ "Волна", уч. 99 в пользу ПАО «Россети МР» филиал ЮЭС в целях строительства линии электропередачи 0.4 кВ, по адресу: Московская область, Ступинский район, в районе д. Липитино, СНТ "Волна", уч. 99».

Установить границы публичного сервитута в отношении земельного участка с кадастровым номером 50:33:0020386:12, в пользу ПАО «Россети МР» филиал ЮЭС, в границах в соответствии с приложением к настоящему Постановлению.

2. Администрации городского округа Ступино Московской области в течение 5 рабочих дней направить копию настоящего Постановления в Управление Федеральной службы государственной регистрации, кадастра и картографии по Московской области.

3. Администрации городского округа Ступино Московской области в течение 5 рабочих дней разместить настоящее Постановление на официальном информационном сайте администрации – <https://stupinoadm.ru> в информационно-телекоммуникационной сети «Интернет».

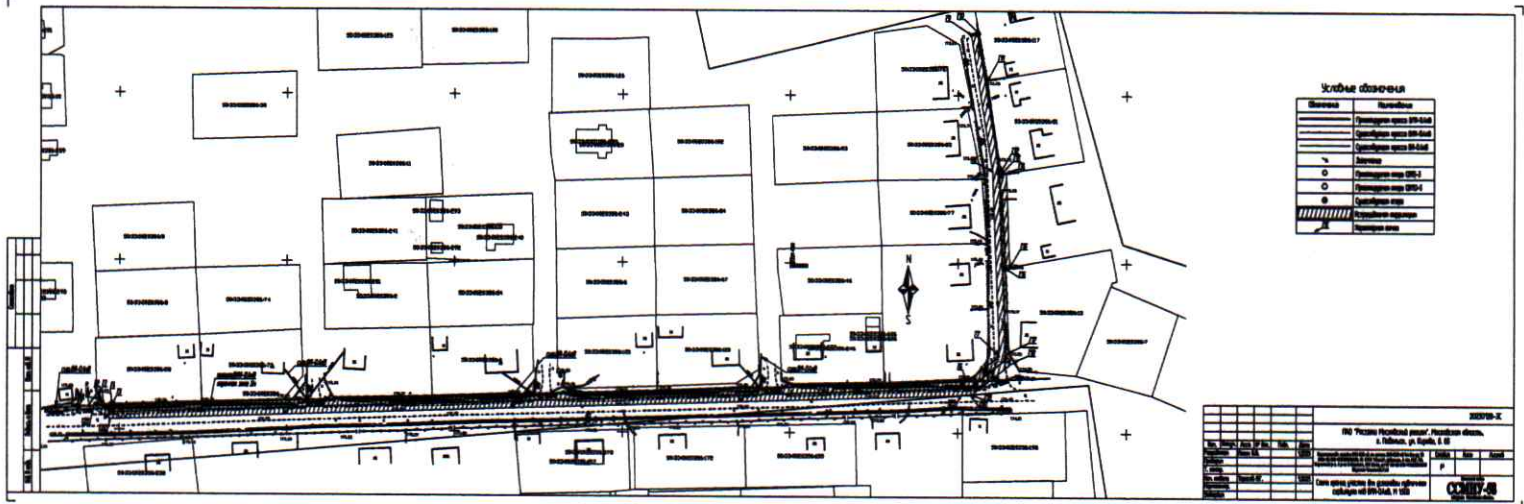
4. Контроль за выполнением настоящего постановления возложить на заместителя главы городского округа Ступино Московской области Ю.М. Михалёва.

Глава городского округа Ступино
Московской области

С.Г.Мужальских



от 05.06.2014 № 529-н



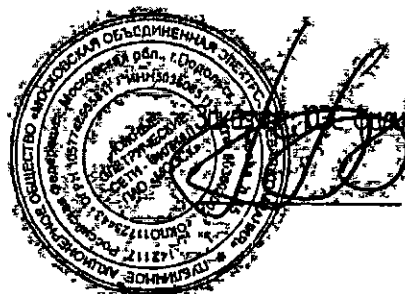
Объект: Строительство оптоки ВЛМ-0,38 кВ от проект. ВЛМ-0,38 кВ (по доз-ру ТП №08-22-302-73888(699618)), ПС №771 "Малина".
 Месторасположение/кадастровый номер: МО, Ступинский р-н, СНТ "Волна", 50:33:0020386.
 Площадь испрашиваемого земельного участка: 1390,504 м2.
 Длина линии ВЛМ-0,4кВ на испрашиваемых землях: 372 м.
 Категория земель: Земли государственные неразграниченные.
 Вид разрешенного использования: Под строительство воздушной линии 0,4кВ.

Описание границ смежных землепользователей:
 4-10, 14-15, 18-19, 21-1 - земли государственные неразграниченные/50:33:0020386/
 19-21 - земли государственные неразграниченные/50:33:0020356/
 1-4 - земли в частной собственности/50:33:0020386:58/
 10-11 - земли в частной собственности/50:33:0020386:117/
 11-14 - земли в частной собственности/50:33:0020386:51/
 15-18 - земли в частной собственности/50:33:0020386:13/
 Приложение: Схема границ на кадастровом плане территории. М1500.
 Схема выполнена 23.01.2024г. ООО "СДМНУ-58"

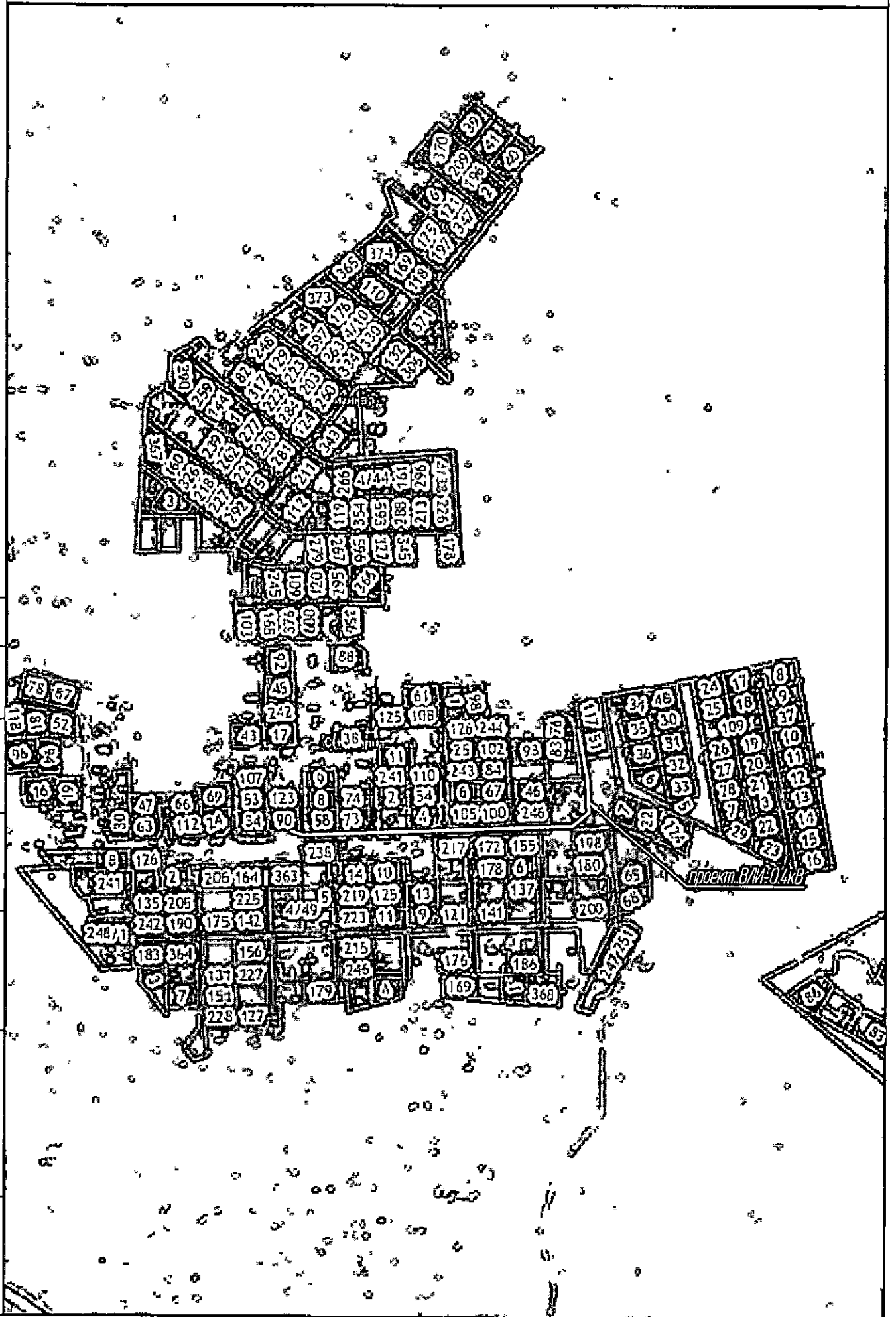
Каталог координат:

№ точки	Y	X	Дирекционный угол	Расстояние до следующей точки
1	2221243,9222	398558,7966	140° 54' 37"	0,6785
2	2221244,3500	398558,2700	140° 55' 28"	1,5071
3	2221245,8000	398557,1000	87° 34' 35"	2,4075
4	2221247,7053	398557,2018	123° 42' 34"	0,3272
5	2221247,9775	398557,0202	88° 11' 13"	254,7117
6	2221502,5617	398565,0793	52° 18' 10"	12,3230
7	2221512,3123	398572,6147	357° 50' 00"	54,8487
8	2221510,2386	398627,4242	350° 51' 27"	40,8781
9	2221503,7434	398667,7830	80° 51' 33"	2,4324
10	2221506,1454	398668,1695	169° 44' 19"	14,0035
11	2221508,6400	398654,3900	171° 44' 33"	27,3637
12	2221512,5700	398627,3100	159° 55' 43"	0,5536
13	2221512,7600	398626,7900	80° 53' 58"	1,5155
14	2221514,2564	398627,0297	172° 50' 00"	28,2893
15	2221515,3259	398598,7606	259° 25' 52"	1,2572
16	2221514,0900	398598,5300	177° 86' 40"	24,9517
17	2221515,1300	398573,6000	149° 10' 05"	3,0787
18	2221516,7079	398570,9564	232° 18' 09"	15,7849
19	2221504,2181	398561,3041	232° 18' 33"	0,2974
20	2221503,9828	398561,1223	268° 11' 08"	3,0290
21	2221500,9553	398561,0264	268° 11' 13"	253,8026
22	2221247,2798	398552,9961	301° 11' 07"	6,0183
23	2221242,1312	398556,1124	33° 42' 46"	3,2269

Согласовано			
Ид. и подл.	Взам. инд. Н		
	Подпись и дата		



И.Г. Гузенков (Заместитель начальника управления капитального строительства)



Сделано		Всего шт. N	
Изд. N подл.	Подпись и дата		

проект В/И-О.К.В.