



**АДМИНИСТРАЦИЯ
ГОРОДСКОГО ОКРУГА СТУПИНО**

МОСКОВСКОЙ ОБЛАСТИ

ПОСТАНОВЛЕНИЕ

24.11.2023 № 5064-н

г. Ступино

Об установлении публичного сервитута в порядке главы V.7. Земельного кодекса Российской Федерации по адресу (местоположение): Московская область, Ступинский район, д. Ленково в пользу АО "Мособлгаз" в целях строительства и эксплуатации линейного объекта системы газоснабжения местного значения

В соответствии с Земельным кодексом Российской Федерации, Федеральным законом от 06.10.2003 № 131-ФЗ «Об общих принципах организации местного самоуправления в Российской Федерации», Законом Московской области от 07.06.1996 №23/96-ОЗ «О регулировании земельных отношений в Московской области», руководствуясь Уставом муниципального образования городского округа Ступино Московской области, учитывая ходатайство Акционерного общества "Мособлгаз" (ОГРН 1175024034734) (далее - АО "Мособлгаз") от 02.11.2023 № P001-6425901770-78683781,

ПОСТАНОВЛЯЮ:

1. Установить публичный сервитут на срок 120 месяцев в отношении земельного участка, с кадастровым номером 50:33:0020127:74, в пользу АО "Мособлгаз", в целях строительства и эксплуатации линейного объекта системы газоснабжения местного значения. Наименование объекта: «Строительство

газопровода по адресу: Московская область, Ступинский район, д. Ленково», в границах в соответствии с приложением к настоящему Постановлению.

АО «Мособлгаз» проводить работы по строительству газораспределительной сети в срок не более трех месяцев в отношении земельных участков, предназначенных для жилищного строительства (в том числе индивидуального жилищного строительства), ведения личного подсобного хозяйства, садоводства, огородничества, или одного года в отношении иных земельных участков. После окончания работ АО "Мособлгаз" обязан привести земельный участок в состояние, пригодное для его использования в соответствии с разрешенным использованием.

2. Администрации городского округа Ступино Московской области в течение 5 рабочих дней направить копию настоящего Постановления в Управление Федеральной службы государственной регистрации, кадастра и картографии по Московской области для внесения сведений об установлении публичного сервитута в отношении земельных участков, указанных в пункте 1 настоящего Постановления, в Единый государственный реестр недвижимости.

3. Администрации городского округа Ступино Московской области в течение 5 рабочих дней разместить настоящее Постановление на официальном информационном сайте администрации – <https://stupinoadm.ru>.

4. Комитету по управлению имуществом администрации городского округа Ступино Московской области в течение 5 рабочих дней направить обладателю публичного сервитута копию настоящего Постановления, сведения о лицах, являющихся правообладателями земельных участков, сведения о лицах, подавших заявления об учете их прав (обременений прав) на земельные участки, способах связи с ними, копии документов, подтверждающих права указанных лиц на земельные участки.

5. Контроль за выполнением настоящего постановления возложить на заместителя главы администрации городского округа Ступино Московской области Ю.М. Михалёва.

Глава городского округа Ступино
Московской области



С.Г. Мужальских

24.11.2023

№ 5064-И

ГРАФИЧЕСКОЕ ОПИСАНИЕ
местоположения границ населенных пунктов, территориальных
зон, особо охраняемых природных территорий, зон с особыми
условиями использования территории

Зона публичного сервитута «Строительство газопровода по адресу: Московская область, Ступинский район, д. Ленково»

(наименование объекта, местоположение границ которого описано (далее - объект))



Раздел 1

Сведения об объекте

№ п/п	Характеристики объекта	Описание характеристик
1	2	3
1	Местоположение объекта	Московская область, городской округ Ступино тер, Ленково д
2	Площадь объекта ± величина погрешности определения площади (P ± ΔP)	76 м ² ± 3 м ²
3	Иные характеристики объекта	Вид объекта реестра границ: Зона с особыми условиями использования территории Вид объекта по документу: Зона публичного сервитута «Строительство газопровода по адресу: Московская область, Ступинский район, д. Ленково» Содержание ограничений использования объектов недвижимости в пределах зоны или территории: Публичный сервитут для целей размещения линейных объектов систем газоснабжения, их неотъемлемых технологических частей.

Раздел 2

Сведения о местоположении границ объекта

1. Система координат МСК-50, зона 2

2. Сведения о характерных точках границ объекта

Обозначение характерных точек границ	Координаты, м		Метод определения координат характерной точки	Средняя квадратическая погрешность положения характерной точки (M _t), м	Описание обозначения точки на местности (при наличии)
	X	Y			
1	2	3	4	5	6
1	405 954,33	2 218 244,24	Аналитический метод	0,10	—
2	405 953,54	2 218 243,28		0,10	
3	405 952,58	2 218 241,54		0,10	
4	405 951,98	2 218 239,63		0,10	
5	405 951,77	2 218 237,64		0,10	
6	405 951,96	2 218 235,65		0,10	
7	405 952,54	2 218 233,74		0,10	
8	405 954,17	2 218 229,91		0,10	
9	405 955,24	2 218 228,22		0,10	
10	405 956,57	2 218 226,79		0,10	
11	405 960,44	2 218 228,43		0,10	
1	405 954,33	2 218 244,24		0,10	

3. Сведения о характерных точках части (частей) границы объекта

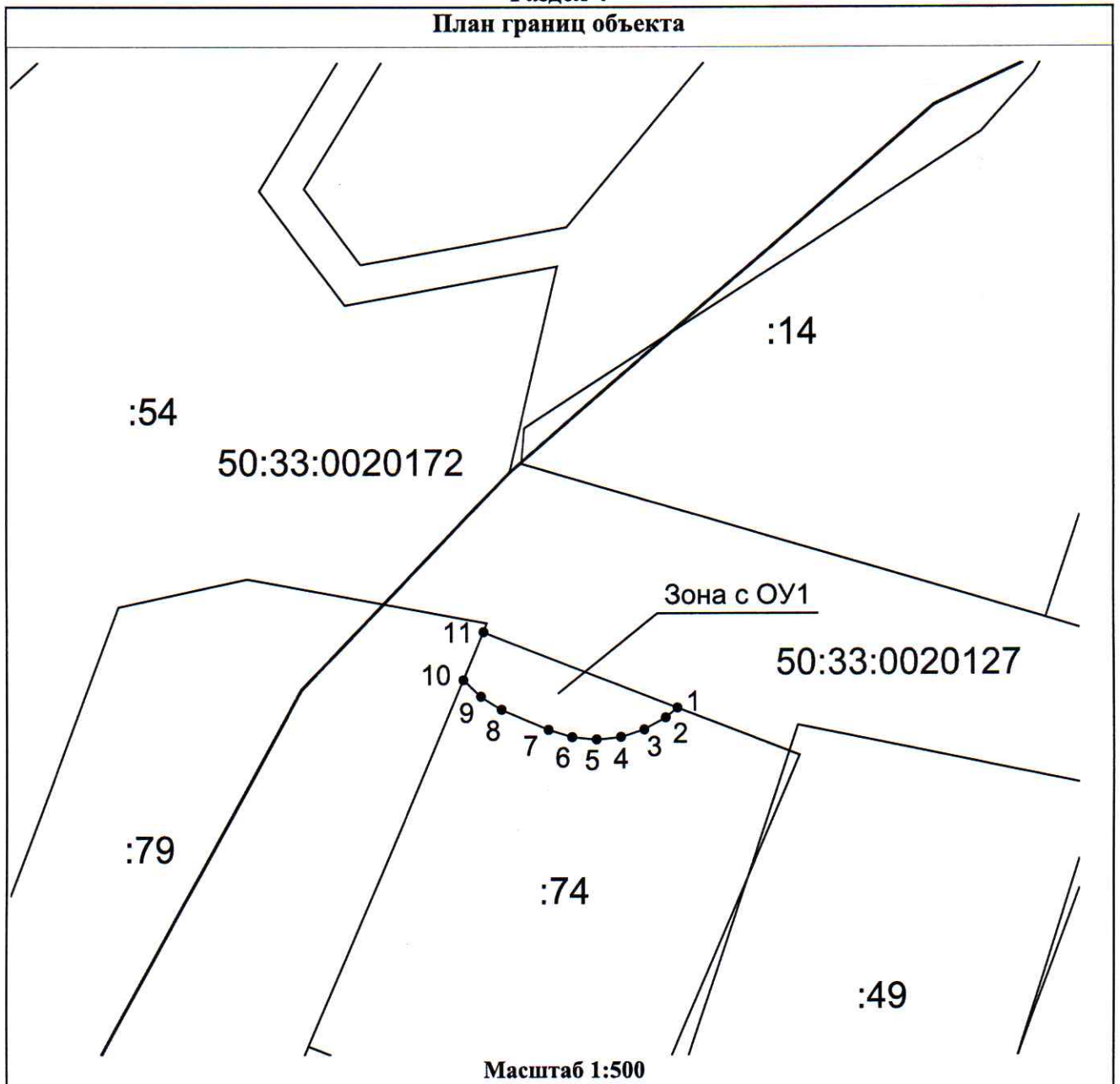
1	2	3	4	5	6
—	—	—	—	—	—

ТЕКСТОВОЕ ОПИСАНИЕ






местоположения границ населенных пунктов, территориальных зон

Прохождение границы		Описание прохождения границы
от точки	до точки	
1	2	3
—	—	—

Раздел 4
План границ объекта



Используемые условные знаки и обозначения:

-  - Существующая часть границы, имеющиеся в ЕГРН сведения о которой достаточны для определения ее местоположения
-  - Граница и номер кадастрового квартала
-  - Вновь образованная часть границы, сведения о которой достаточны для определения ее местоположения
- :508** - Номер земельного участка в кадастровом квартале
-  - Характерная точка границы, сведения о которой позволяют однозначно определить ее положение на местности
-  - Зона с особыми условиями использования территории

Подпись _____

[Handwritten signature]



Дата « 20 » октября 20 23 г.

Место для оттиска печати (при наличии) лица, составившего описание местоположения границ объекта