



**АДМИНИСТРАЦИЯ
ГОРОДСКОГО ОКРУГА СТУПИНО
МОСКОВСКОЙ ОБЛАСТИ**

ПОСТАНОВЛЕНИЕ

29.03.2024 № 1484-н

г. Ступино

Об утверждении схем организации дорожного движения на отдельных дворовых территориях городского округа Ступино Московской области

В соответствии с Федеральным законом от 06.10.2003 № 131-ФЗ «Об общих принципах организации местного самоуправления в Российской Федерации», Федеральным законом от 10.12.1995 № 196-ФЗ «О безопасности дорожного движения», Федеральным законом от 08.11.2007 № 257-ФЗ «Об автомобильных дорогах и о дорожной деятельности в Российской Федерации и о внесении изменений в отдельные законодательные акты Российской Федерации», Федеральным законом от 29.12.2017 № 443-ФЗ «Об организации дорожного движения в Российской Федерации и о внесении изменений в отдельные законодательные акты Российской Федерации», п.4.51 протокола №3 заседания комиссии по обеспечению безопасности дорожного движения городского округа Ступино, в целях устранения запаркованности вблизи контейнерных площадок на территории городского округа Ступино Московской области,

ПОСТАНОВЛЯЮ:

1. Утвердить схемы организации дорожного движения отдельных дворовых территорий городского округа Ступино Московской области согласно Приложениям 1-11 по адресам:

- 1.1. г. Ступино, ул. Андропова, д. 8/25 (Приложение 1).
- 1.2. г. Ступино, ул. Горького, д. 49 (Приложение 2).
- 1.3. г. Ступино, ул. Куйбышева, д. 52 (Приложение 3).
- 1.4. г. Ступино, ул. Тургенева, д. 6 (Приложение 4).
- 1.5. г. Ступино, ул. Чайковского, д. 21 (Приложение 5).
- 1.6. г. Ступино, пр-т Победы, д. 32/48 (Приложение 6).
- 1.7. г. Ступино, ул. Чайковского, д. 38 (Приложение 7).
- 1.8. г. Ступино, ул. Чайковского, д. 14 (Приложение 8).
- 1.9. г. Ступино, пр-т Победы, д. 36/43 (Приложение 9).
- 1.10. г. Ступино, ул. Андропова, д. 58 (Приложение 10).
- 1.11. г. Ступино, ул. Пушкина, д. 21 (Приложение 11).

2. Разместить настоящее постановление на официальном сайте администрации, Совета депутатов и контрольно-счетной палаты городского округа Ступино Московской области.

3. Контроль за исполнением настоящего постановления возложить на заместителя главы администрации городского округа Ступино Московской области Жукова М.В.

Глава городского округа Ступино
Московской области

С.Г. Мужальских



Приложение 1

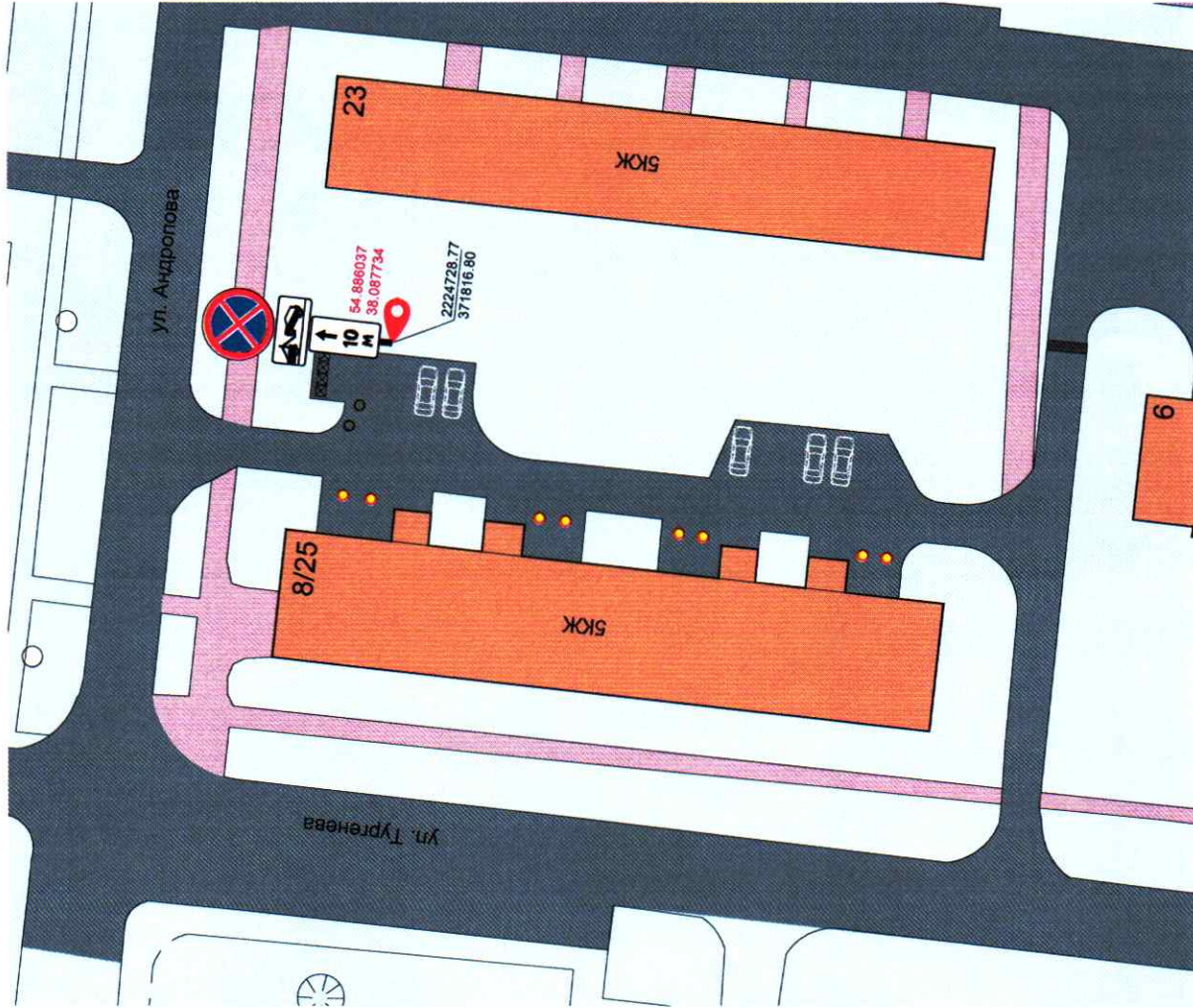
УТВЕРЖДЕНО
постановлением администрации
городского округа Ступино
Московской области
от 22.03.2024 № 1484-н



СХЕМА ОРГАНИЗАЦИИ ДОРОЖНОГО ДВИЖЕНИЯ НА ДВОРОВОЙ ТЕРРИТОРИИ
по адресу:
Московская область, городской округ Ступино, г. Ступино, ул. Андропова, д. 8/25



СХЕМА ОРГАНИЗАЦИИ ДВИЖЕНИЯ АВТОТРАНСПОРТА
по адресу: Московская область, г. Ступино, ул. Тургенева, д. 8/25



ситуационный план



УСЛОВНЫЕ ОБОЗНАЧЕНИЯ

Обозначение	Наименование
Существующие	
	Здания и сооружения
	Дороги, проезды и стоянки
	Тротуары, дорожки и площадки
	Озеленение
	Открытая автостоянка
	Контейнерная площадка
	Полусфера бетонная антипарковочная
	Искусственная дорожная неровность (ИДН)
	Координаты в системе МСК-50
	Координаты в системе WGS 84 (широта/долгота)
	Место установки дорожного знака
Проектируемые	
	Полусфера бетонная антипарковочная
	8 штук

СПЕЦИФИКАЦИЯ ДОРОЖНЫХ ЗНАКОВ

Обозначение	Номер	Наименование	Количество (шт.)
Проектируемые			
	3.27	"Остановка запрещена"	1
	8.24	"работает эвакуатор"	1
	8.2.2	"Зона действия"	1

Приложение 2

УТВЕРЖДЕНО
постановлением администрации
городского округа Ступино
Московской области
от 29.03.2024 № 1484-н

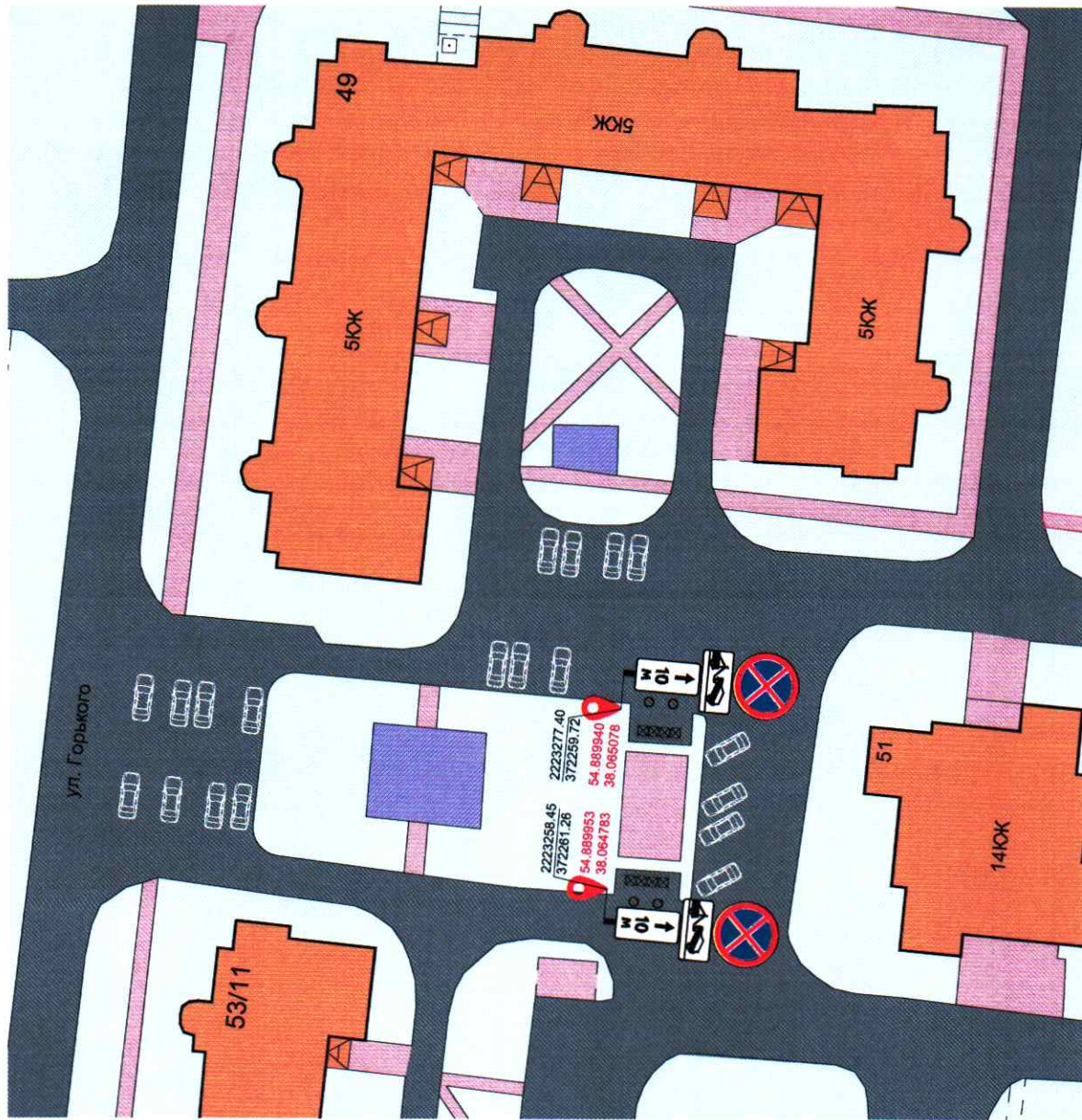


СХЕМА ОРГАНИЗАЦИИ ДОРОЖНОГО ДВИЖЕНИЯ НА ДВОРОВОЙ ТЕРРИТОРИИ
по адресу:

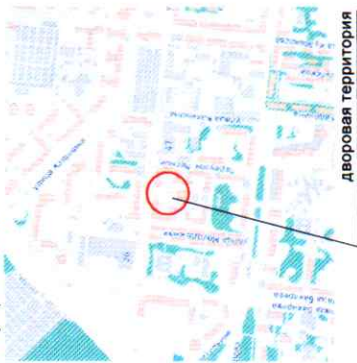
Московская область, городской округ Ступино, г.Ступино, ул. Горького, д. 49



СХЕМА ОРГАНИЗАЦИИ ДВИЖЕНИЯ АВТОТРАНСПОРТА
по адресу: Московская область, г. Ступино, г. Ступино, ул. Горького, д. 49



ситуационный план



УСЛОВНЫЕ ОБОЗНАЧЕНИЯ

Обозначение	Наименование
Существующие	
	Многоквартирный жилой дом
	Дороги, проезды и стоянки
	Тротуары, дорожки и площадки
	Озеленение
	Детская игровая площадка
	Открытая автостоянка
	Контейнерная площадка
	Полусфера бетонная антипарковочная
	Координаты в системе МСК-50
	Координаты в системе WGS 84 (широта/долгота)
	Место установки дорожного знака

СПЕЦИФИКАЦИЯ ДОРОЖНЫХ ЗНАКОВ

Обозначение	Номер	Наименование	Количество (шт.)
Проектируемые			
	3.27	"Остановка запрещена"	2
	8.24	"Работает эвакуатор"	2
	8.2.2	"Зона действия"	2

Приложение 3

УТВЕРЖДЕНО
постановлением администрации
городского округа Ступино
Московской области

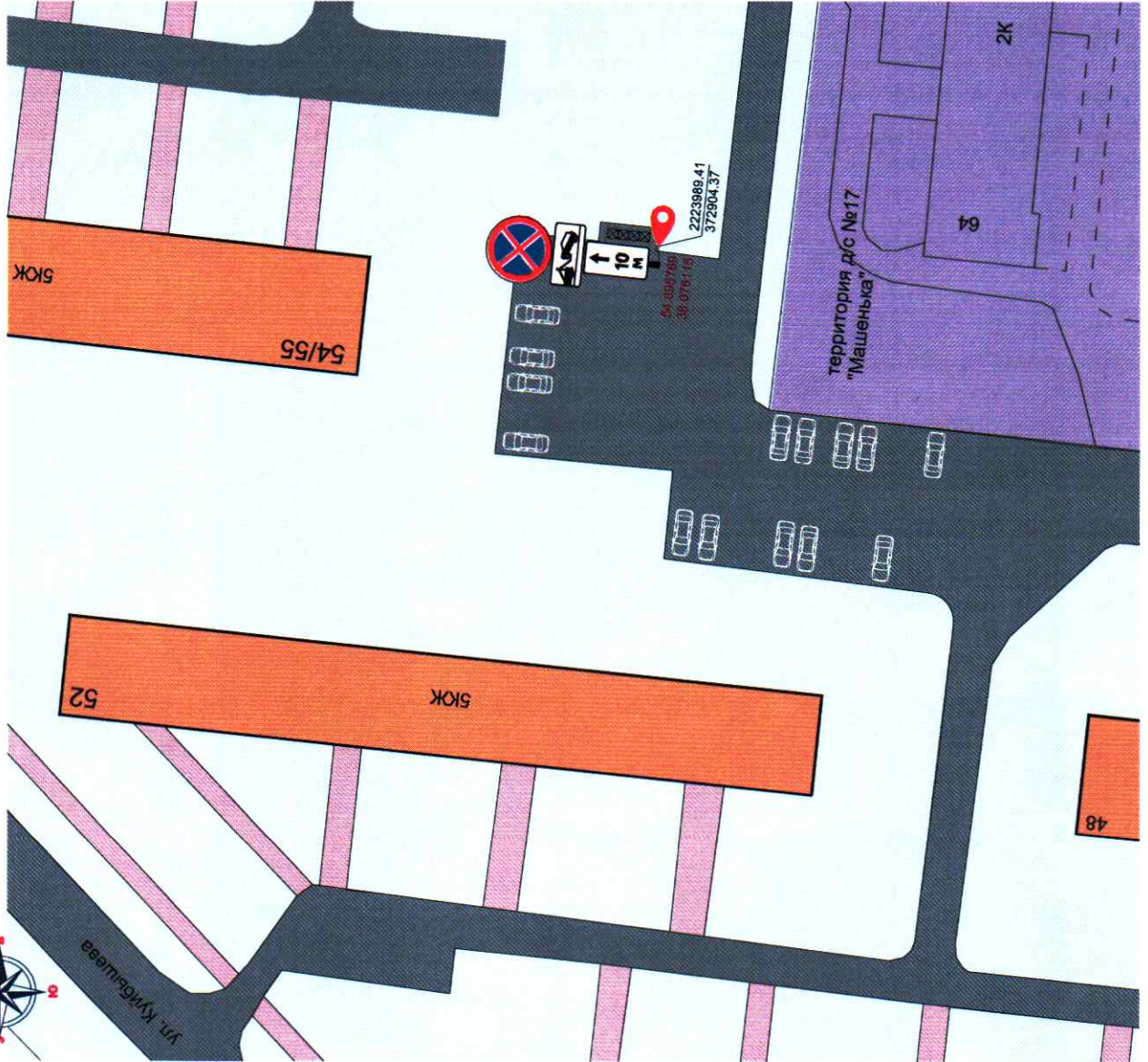
от 19.03.2024 № 1484-н



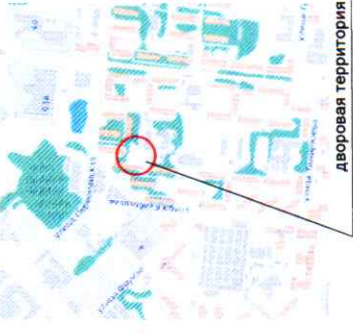
СХЕМА ОРГАНИЗАЦИИ ДОРОЖНОГО ДВИЖЕНИЯ НА ДВОРОВОЙ ТЕРРИТОРИИ
по адресу:

Московская область, городской округ Ступино, г. Ступино, ул. Куйбышева, д. 52

СХЕМА ОРГАНИЗАЦИИ ДВИЖЕНИЯ АВТОТРАНСПОРТА
по адресу: Московская область, г. Ступино, ул. Куйбышева, д.52



ситуационный план



дворовая территория

УСЛОВНЫЕ ОБОЗНАЧЕНИЯ

Обозначение	Наименование
Существующие	
	Многоквартирный жилой дом
	Дороги, проезды и стоянки
	Тротуары, дорожки и площадки
	Озеленение
	Территория д/с №17 "Машенька"
	Открытая автостоянка
	Контейнерная площадка
	Координаты в системе МСК-50
	Координаты в системе WGS 84 (широта/долгота)
	Место установки дорожного знака

СПЕЦИФИКАЦИЯ ДОРОЖНЫХ ЗНАКОВ

Обозначение	Номер	Наименование	Количество (шт.)
Проектируемые			
	3.27	"Остановка запрещена"	1
	8.24	"Работает эвакуатор"	1
	8.2.2	"Зона действия"	1

Приложение 4

УТВЕРЖДЕНО
постановлением администрации
городского округа Ступино
Московской области

от 19.03.2024 № 1484-н



СХЕМА ОРГАНИЗАЦИИ ДОРОЖНОГО ДВИЖЕНИЯ НА ДВОРОВОЙ ТЕРРИТОРИИ
по адресу:

Московская область, городской округ Ступино, г.Ступино, ул. Тургенева, д. 6



СХЕМА ОРГАНИЗАЦИИ ДВИЖЕНИЯ АВТОТРАНСПОРТА
по адресу: Московская область, г. Ступино, г. Тулуново, ул. Тургенева, д.6



ситуационный план



УСЛОВНЫЕ ОБОЗНАЧЕНИЯ

Обозначение	Наименование
Существующие	
	Многоквартирный жилой дом
	Дороги, проезды и стоянки
	Тротуары, дорожки и площадки
	Озеленение
	Территория д/с №7 "Радуга"
	Трансформаторная подстанция
	Открытая автостоянка
	Контейнерная площадка
	Полусфера бетонная антипарковочная
	Искусственная дорожная неровность (ИДН)
	Бетонный барьер антипарковочный
	Координаты в системе МСК-50
	Координаты в системе WGS 84 (широта/долгота)
	Место установки дорожного знака

СПЕЦИФИКАЦИЯ ДОРОЖНЫХ ЗНАКОВ

Обозначение	Номер	Наименование	Количество (шт.)
Проектируемые			
	3.27	"Остановка запрещена"	1
	8.24	"Работает вакууматор"	1
	8.2.2	"Зона действия"	1

Приложение 5

УТВЕРЖДЕНО
постановлением администрации
городского округа Ступино
Московской области

от 29.03.2024 № 1484-н

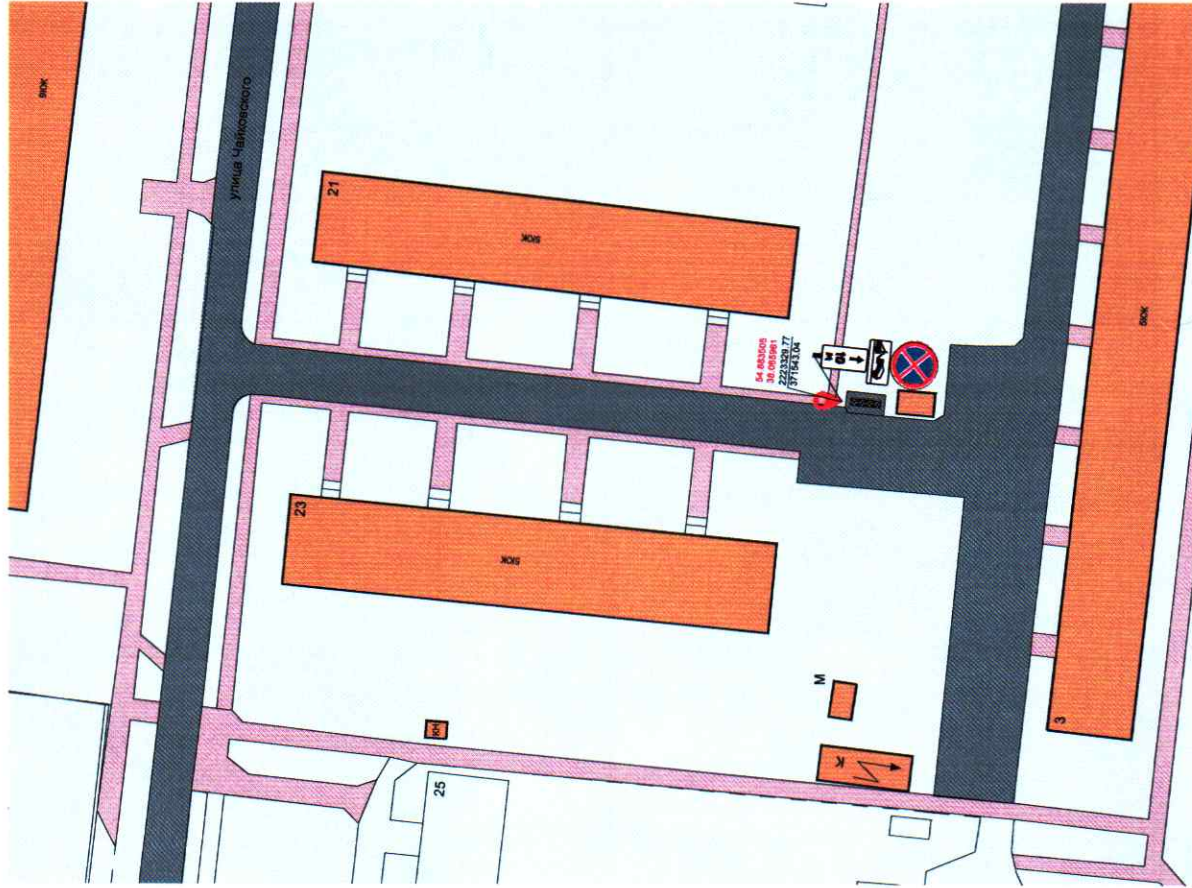


СХЕМА ОРГАНИЗАЦИИ ДОРОЖНОГО ДВИЖЕНИЯ НА ДВОРОВОЙ ТЕРРИТОРИИ
по адресу:

Московская область, городской округ Ступино, г.Ступино, ул.Чайковского, д. 21



СХЕМА ОРГАНИЗАЦИИ ДВИЖЕНИЯ АВТОТРАНСПОРТА
по адресу: Московская область, г. Ступино, г. Ступино, ул. Чайковского, д.21



ситуационный план



УСЛОВНЫЕ ОБОЗНАЧЕНИЯ

Обозначение	Наименование
Существующие	
	Здания и сооружения
	Дороги, проезды и стоянки
	Тротуары, дорожки и площадки
	Озеленение
	Открытая автостоянка
	Контейнерная площадка
	Координаты в системе МСК-50
	Координаты в системе WGS 84 (широта/долгота)
	Место установки дорожного знака

СПЕЦИФИКАЦИЯ ДОРОЖНЫХ ЗНАКОВ

Обозначение	Номер	Наименование	Количество (шт.)
Проектируемые			
	3.27	"Остановка запрещена"	1
	8.24	"Работает эвакуатор"	1
	8.2.2	"Зона действия"	1

Приложение 6

УТВЕРЖДЕНО
постановлением администрации
городского округа Ступино
Московской области

от 19.03.2024 № 1484-н

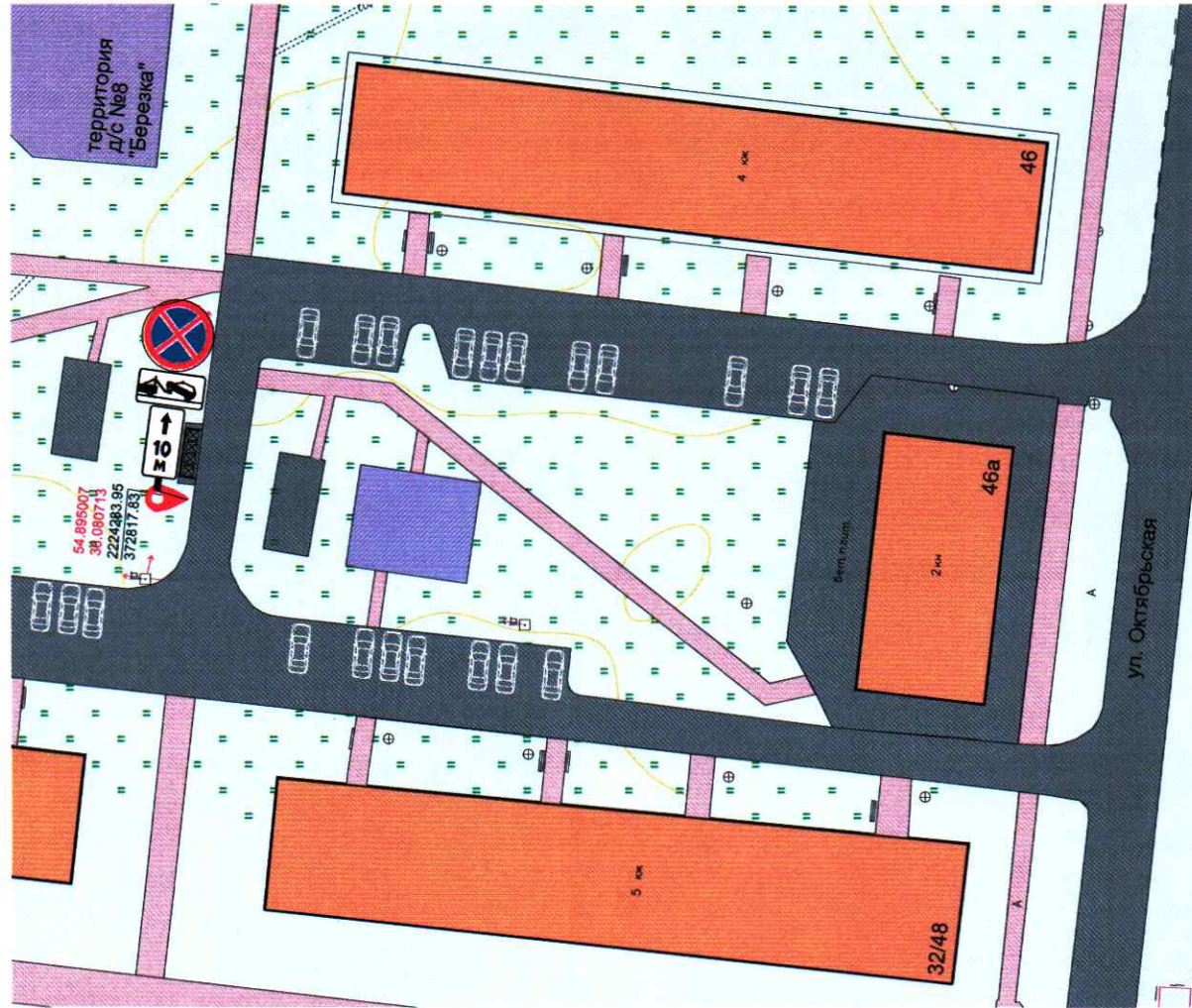


СХЕМА ОРГАНИЗАЦИИ ДОРОЖНОГО ДВИЖЕНИЯ НА ДВОРОВОЙ ТЕРРИТОРИИ
по адресу:

Московская область, городской округ Ступино, г.Ступино, пр-т Победы, д. 32/48



СХЕМА ОРГАНИЗАЦИИ ДВИЖЕНИЯ АВТОТРАНСПОРТА
по адресу: Московская область, г. Ступино, Проспект Победы, д. 32/48



ситуационный план



УСЛОВНЫЕ ОБОЗНАЧЕНИЯ

Обозначение	Наименование
Существующие	
	Здания и сооружения
	Дороги, проезды и стоянки
	Тротуары, дорожки и площадки
	Озеленение
	Открытая автостоянка
	Контейнерная площадка
	Координаты в системе МСК-50
	Координаты в системе WGS 84 (широта/долгота)
	Место установки дорожного знака

СПЕЦИФИКАЦИЯ ДОРОЖНЫХ ЗНАКОВ

Обозначение	Номер	Наименование	Количество (шт.)
Проектируемые			
	3.27	"Остановка запрещена"	1
	8.24	"Работает эвакуатор"	1
	8.2.2	"Зона действия"	1

Приложение 7

УТВЕРЖДЕНО
постановлением администрации
городского округа Ступино
Московской области



от 29.03.2024 № 1484-н

СХЕМА ОРГАНИЗАЦИИ ДОРОЖНОГО ДВИЖЕНИЯ НА ДВОРОВОЙ ТЕРРИТОРИИ
по адресу:

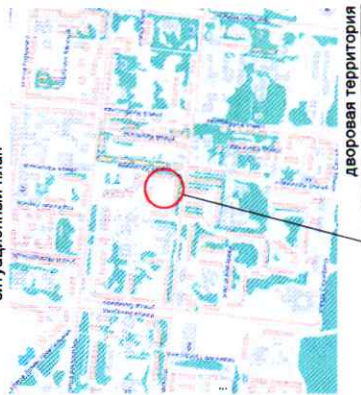
Московская область, городской округ Ступино, г. Ступино, ул. Чайковского, д. 38



СХЕМА ОРГАНИЗАЦИИ ДВИЖЕНИЯ АВТОТРАНСПОРТА
по адресу: Московская область, г. Ступино, ул. Чайковского, д.38



ситуационный план



дворовая территория

УСЛОВНЫЕ ОБОЗНАЧЕНИЯ

Обозначение	Наименование
Существующие	
	Здания и сооружения
	Дороги, проезды и стоянки
	Тротуары, дорожки и площадки
	Озеленение
	Открытая автостоянка
	Контейнерная площадка
	Координаты в системе МСК-50
	Координаты в системе WGS 84 (широта/долгота)
	Место установки дорожного знака

СПЕЦИФИКАЦИЯ ДОРОЖНЫХ ЗНАКОВ

Обозначение	Номер	Наименование	Количество (шт.)
Проектируемые			
	3.27	"Остановка запрещена"	1
	8.24	"Работает эвакуатор"	1
	8.2.2	"Зона действия"	1

Приложение 8

УТВЕРЖДЕНО

постановлением администрации
городского округа Ступино
Московской области

от 19.03.2024 № 1484-н

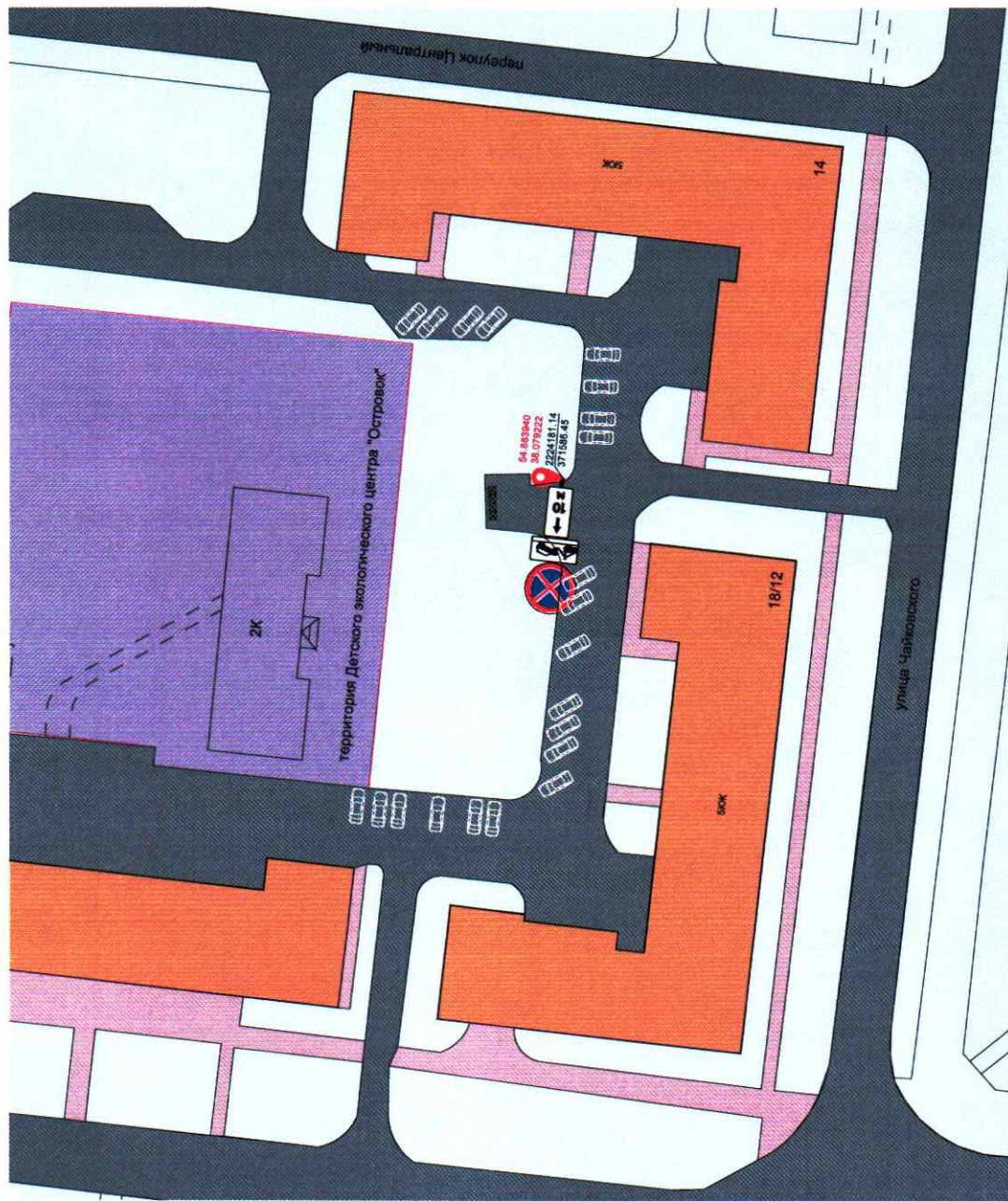


СХЕМА ОРГАНИЗАЦИИ ДОРОЖНОГО ДВИЖЕНИЯ НА ДВОРОВОЙ ТЕРРИТОРИИ
по адресу:

Московская область, городской округ Ступино, г. Ступино, ул. Чайковского, д. 14



СХЕМА ОРГАНИЗАЦИИ ДВИЖЕНИЯ АВТОТРАНСПОРТА
по адресу: Московская область, г. Ступино, г. Ступино, ул. Чайковского, д. 14



ситуационный план



УСЛОВНЫЕ ОБОЗНАЧЕНИЯ

Обозначение	Наименование
Существующие	
	Здания и сооружения
	Дороги, проезды и стоянки
	Тротуары, дорожки и площадки
	Озеленение
	Открытая автостоянка
	Контейнерная площадка
	Координаты в системе МСК-50
	Координаты в системе WGS 84 (широта/долгота)
	Место установки дорожного знака

СПЕЦИФИКАЦИЯ ДОРОЖНЫХ ЗНАКОВ

Обозначение	Номер	Наименование	Количество (шт.)
Проектируемые			
	3.27	"Остановка запрещена"	1
	8.24	"Работает эвакуатор"	1
	8.2.2	"Зона действия"	1

Приложение 9

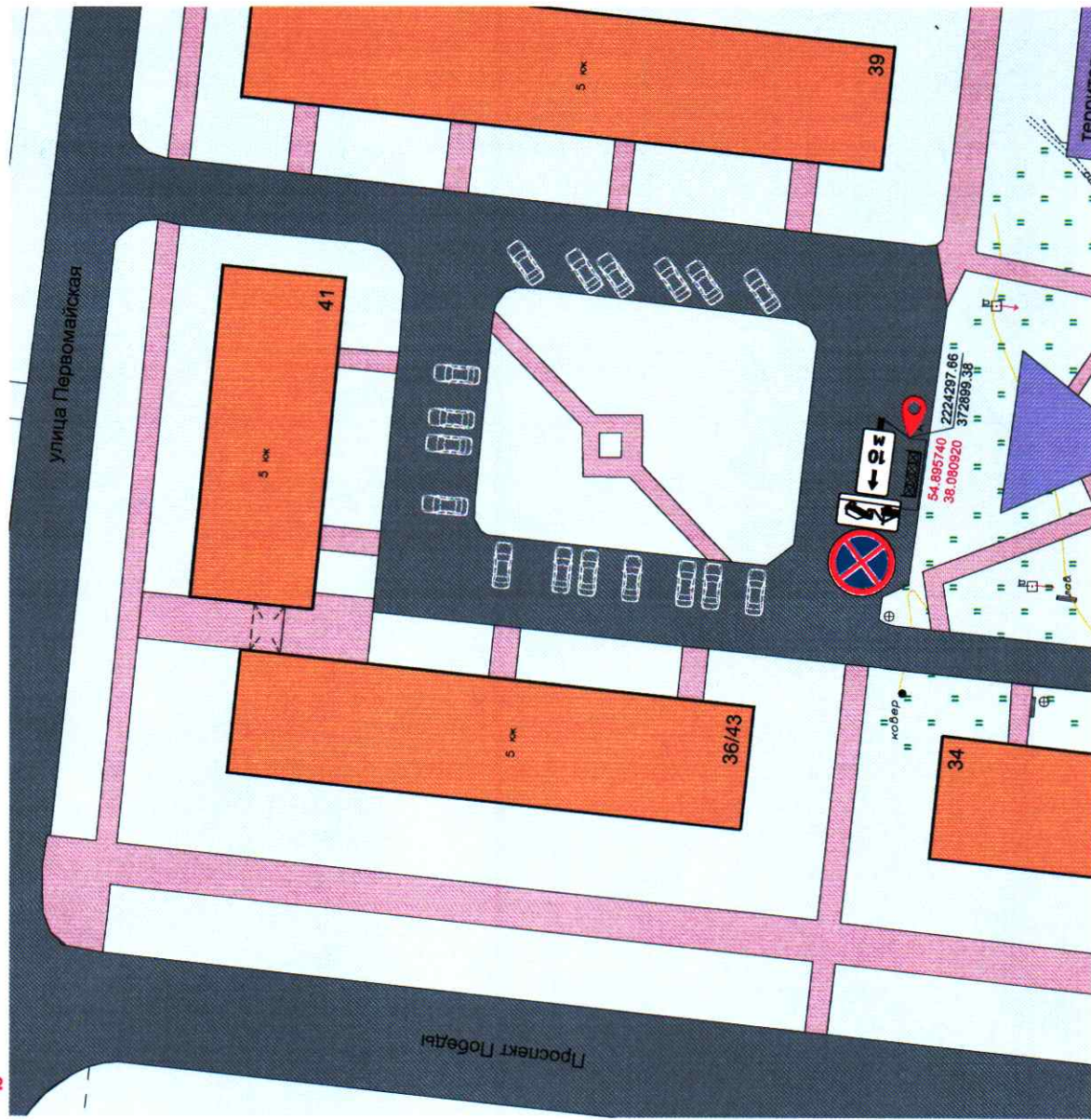
УТВЕРЖДЕНО
постановлением администрации
городского округа Ступино
Московской области
от 29.03.2024 № 1484-н



СХЕМА ОРГАНИЗАЦИИ ДОРОЖНОГО ДВИЖЕНИЯ НА ДВОРОВОЙ ТЕРРИТОРИИ
по адресу:
Московская область, городской округ Ступино, г.Ступино, пр-т Победы, д. 36/43



СХЕМА ОРГАНИЗАЦИИ ДВИЖЕНИЯ АВТОТРАНСПОРТА
по адресу: Московская область, г. Ступино, г. Ступино, Проспект Победы, д. 36/43



ситуационный план



дворовая территория

УСЛОВНЫЕ ОБОЗНАЧЕНИЯ

Обозначение	Наименование
Существующие	
	Здания и сооружения
	Дороги, проезды и стоянки
	Тротуары, дорожки и площадки
	Озеленение
	Открытая автостоянка
	Контейнерная площадка
	Координаты в системе МСК-50
	Координаты в системе WGS 84 (широта/долгота)
	Место установки дорожного знака

СПЕЦИФИКАЦИЯ ДОРОЖНЫХ ЗНАКОВ

Обозначение	Номер	Наименование	Количество (шт.)
Проектируемые			
	3.27	"Остановка запрещена"	1
	8.2.4	"Работает эвакуатор"	1
	8.2.2	"Зона действия"	1

Приложение 10

УТВЕРЖДЕНО
постановлением администрации
городского округа Ступино
Московской области

от 29.03.2024 № 1484-н



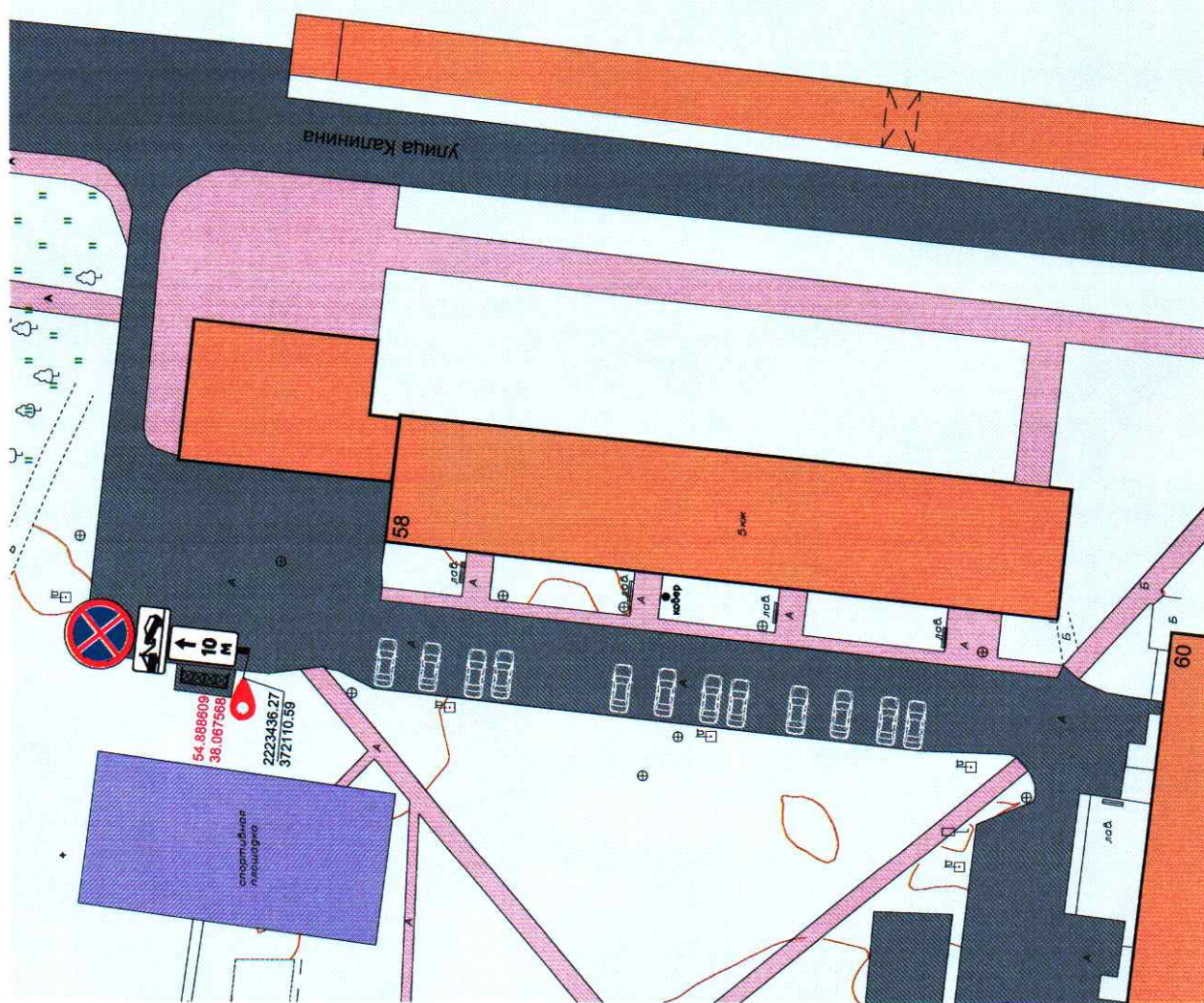
СХЕМА ОРГАНИЗАЦИИ ДОРОЖНОГО ДВИЖЕНИЯ НА ДВОРОВОЙ ТЕРРИТОРИИ

по адресу:

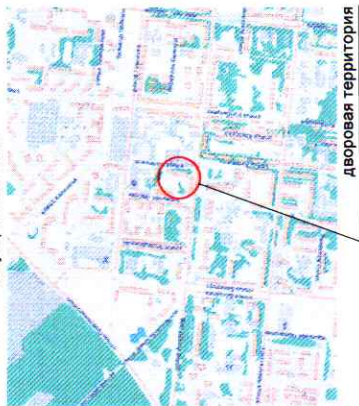
Московская область, городской округ Ступино, г. Ступино, ул. Андропова, д. 58



СХЕМА ОРГАНИЗАЦИИ ДВИЖЕНИЯ АВТОТРАНСПОРТА
по адресу: Московская область, г. Ступино, ул. Андропова, д. 58



ситуационный план



УСЛОВНЫЕ ОБОЗНАЧЕНИЯ

Обозначение	Наименование
Существующие	
	Здания и сооружения
	Дороги, проезды и стоянки
	Тротуары, дорожки и площадки
	Озеленение
	Открытая автостоянка
	Контейнерная площадка
	Координаты в системе МСК-50
	Координаты в системе WGS 84 (широта/долгота)
	Место установки дорожного знака

СПЕЦИФИКАЦИЯ ДОРОЖНЫХ ЗНАКОВ

Обозначение	Номер	Наименование	Количество (шт.)
Проектируемые			
	3.27	"Остановка запрещена"	1
	8.24	"работает эвакуатор"	1
	8.2.2	"Зона действия"	1

Приложение 11

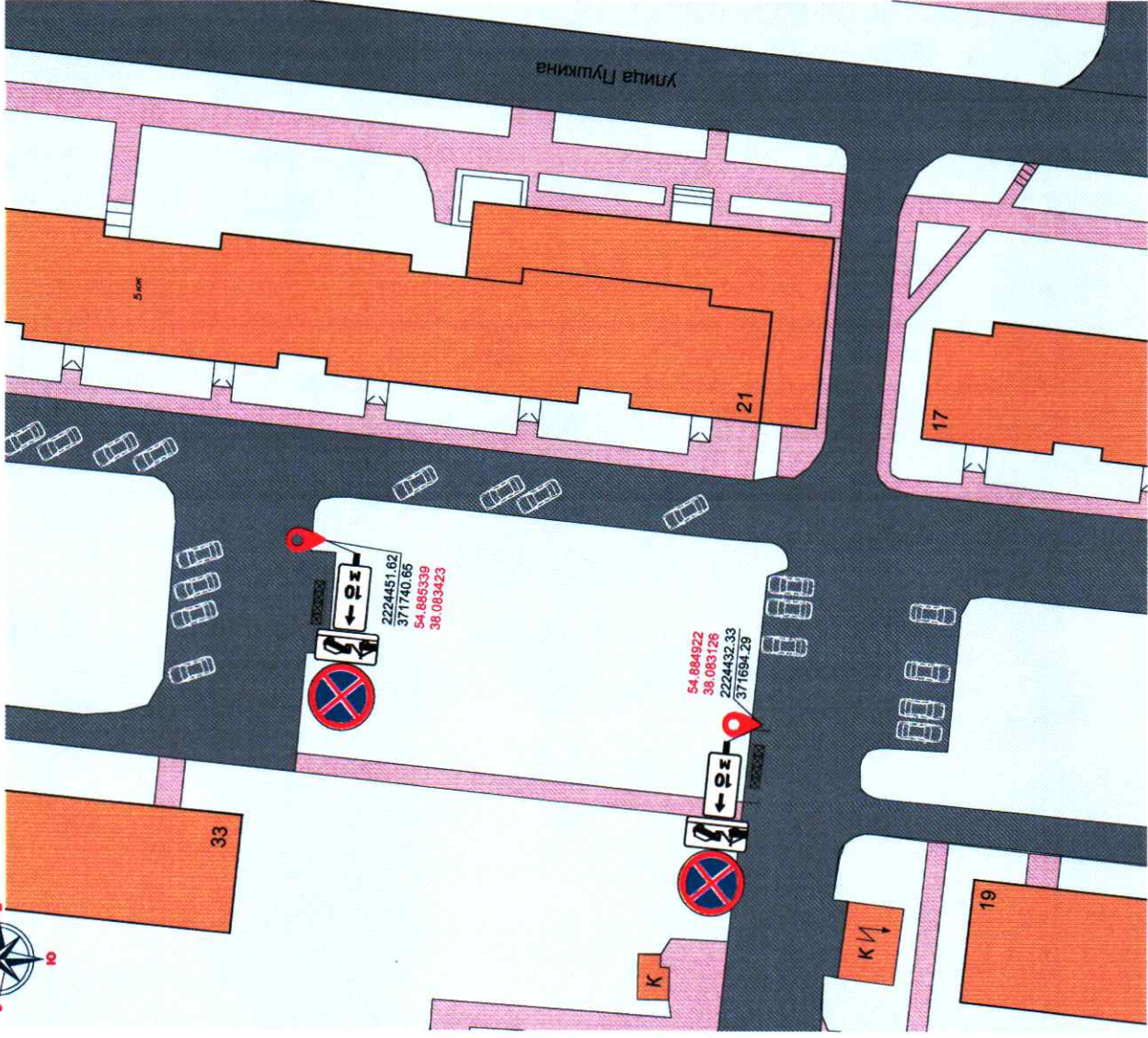
УТВЕРЖДЕНО
постановлением администрации
городского округа Ступино
Московской области

от 29.03.2024 № 1484-н



СХЕМА ОРГАНИЗАЦИИ ДОРОЖНОГО ДВИЖЕНИЯ НА ДВОРОВОЙ ТЕРРИТОРИИ
по адресу:
Московская область, городской округ Ступино, г.Ступино, ул. Пушкина, д. 21

СХЕМА ОРГАНИЗАЦИИ ДВИЖЕНИЯ АВТОТРАНСПОРТА
по адресу: Московская область, г. Ступино, г. Пушкино, ул. Пушкина, д.21



УСЛОВНЫЕ ОБОЗНАЧЕНИЯ

Обозначение	Наименование
Существующие	
	Здания и сооружения
	Дороги, проезды и стоянки
	Тротуары, дорожки и площадки
	Озеленение
	Открытая автостоянка
	Контейнерная площадка
	Координаты в системе МСК-50
	Координаты в системе WGS 84 (широта/долгота)
	Место установки дорожного знака

СПЕЦИФИКАЦИЯ ДОРОЖНЫХ ЗНАКОВ

Обозначение	Номер	Наименование	Количество (шт.)
Проектируемые			
	3.27	"Остановка запрещена"	1
	8.24	"Работает эвакуатор"	1
	8.2.2	"Зона действия"	1