





**Графическое описание местоположения границ публичного сервитута
трансформаторной подстанции,
расположенной по адресу: Московская область, городской округ Ступино,
г.Ступино, пер.Банный**



Масштаб 1:1 000

Используемые условные знаки и обозначения:

-  - Граница объекта землеустройства (публичный сервитут)
-  - Граница земельного участка по сведениям ЕГРН
-  - Характерная точка границы объекта землеустройства (публичный сервитут)
-  - Граница объекта капитального строительства по сведениям ЕГРН
- :103 - кадастровый номер объекта недвижимости по сведениям ЕГРН

Подпись _____ Дата « ____ » _____ 20 ____ г.

Место для оттиска печати (при наличии) лица, составившего описание местоположения границ объекта

**Графическое описание местоположения границ публичного сервитута
трансформаторной подстанции,
расположенной по адресу: Московская область, городской округ Ступино, г.Ступино,
пер.Банный**

Сведения о местоположении границ объекта - Московская область, городской округ Ступино, г.Ступино, пер.Банный				
Система координат МСК-50 (зона 2)				
Площадь ограничения - 620 кв.м				
Сведения о характерных точках границ объекта				
Обозначение характерных точек границ	Координаты, м		Метод определения координат характерной точки	Средняя квадратическая погрешность положения характерной точки (Mt), м
	X	Y		
1	2	3	4	5
1	372094,32	2223882,52	Аналитический метод	0,1
2	372091,45	2223906,64		0,1
3	372066,08	2223903,86		0,1
4	372069,01	2223879,69		0,1
1	372094,32	2223882,52		0,1